



Bericht

Winkl 58, 3474 Kirchberg am Wagram



Inhalt:

LAGEIMMO - Lageprofil	B 04
Wohnumfeld auf Karte	B 05
Nahversorger (Bäckerei, Metzgerei, Supermarkt, Drogerie)	B 06
Nahversorger (Banken, Post, Tankstellen, Trafiken)	B 08
Ausbildung und Kinderbetreuung	B 10
Sport, Freizeit und Skigebiete	B 12
Ärzte	B 14
Medizinische Versorgung und Therapie	B 16
Öffentlicher Nahverkehr	B 18
Haftungsausschluss	B 20

Nahversorger (Bäckerei, Metzgerei, Supermarkt, Drogerie)



Nahversorger (Banken, Post, Tankstellen, Trafiken)



Ausbildung und Kinderbetreuung



Sport, Freizeit und Skigebiete



Ärzte



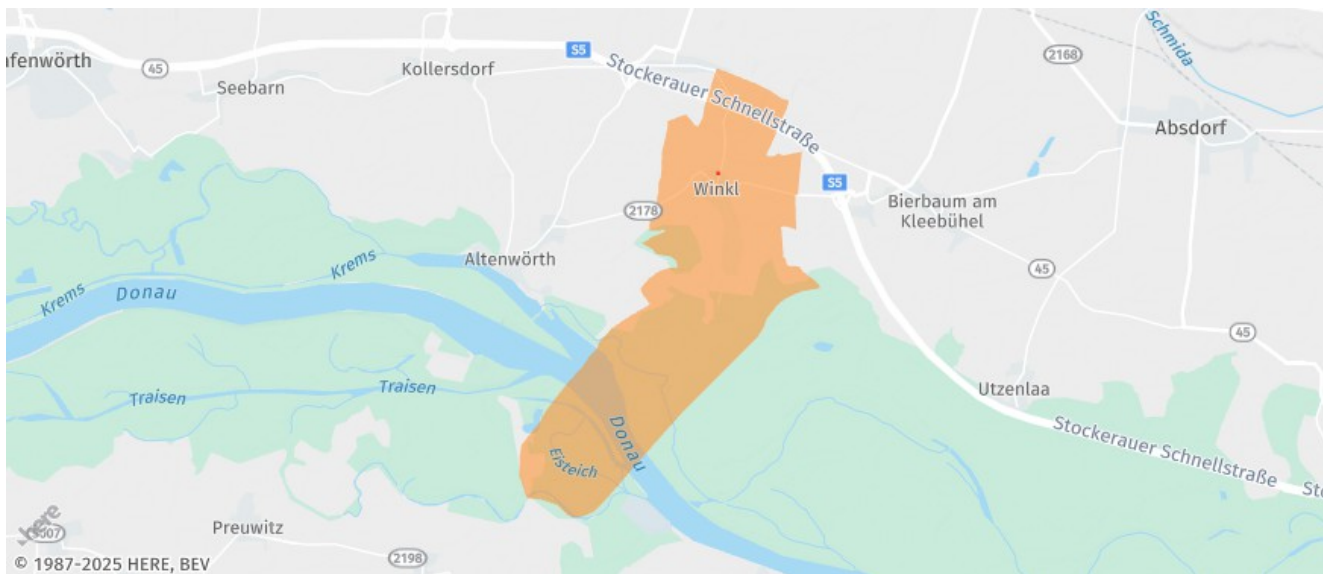
Medizinische Versorgung und Therapie



Öffentlicher Nahverkehr



Die abgefragte Adresse wird mit einem kleinen roten Quadrat auf der Karte lokalisiert. Wohnumfeld/Zählsprenkel sind um das Quadrat herum gelb eingefärbt. Falls dargestellt, ist der Stadtteil dunkelgelb und der Bezirk orange eingefärbt.



Winkl 58, 3474 Kirchberg am Wagram

Ergebnisinterpretation - Distanznetz

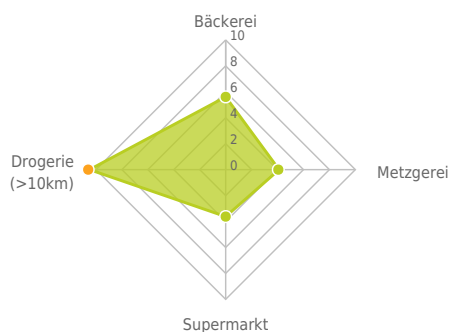
Das Distanznetz auf der rechten Seite gibt einen Überblick über die Entfernungen zur jeweils nächstgelegenen Einrichtung. Der Mittelpunkt markiert den Immobilienstandort. Je näher die Punkte beim Mittelpunkt liegen, desto geringer ist die Entfernung.

Ergebnisinterpretation - Balkendiagramm

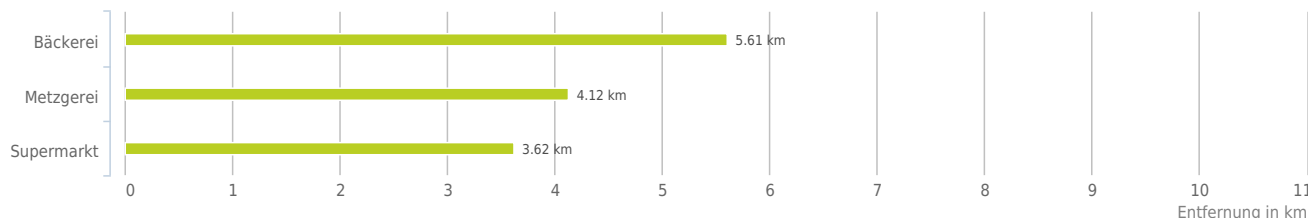
Untenstehende Kilometerangaben zeigen an wie weit der jeweils nächstgelegenen Nahversorger entfernt ist (in Städten Fußweg, am Land Autodistanz).



Distanzen zu Nahversorgern [km]



Distanzen zu den Nahversorgungseinrichtungen



über 2 km:

- Bäckerei: 9,0 km
- Metzgerei: 4,1 km
- Supermarkt: 3,8 km
- Drogerie: >5 km

© IMMOSSERVICE AUSTRIA

Nahversorger (Bäckerei, Metzgerei, Supermarkt, Drogerie)

Der hellgrüne Punkt markiert den Immobilienstandort, die Nahversorger im Umkreis werden mit farblichen Pins angezeigt.
Es werden pro Kategorie immer die drei nächstgelegenen Einrichtungen angezeigt und aufgelistet.
Der Pin mit dem Zusatz „1“ zeigt immer die jeweilige Einrichtung mit der geringsten Entfernung zum Standort.



Bäckerei

Silvia Herzig

Mühlplatz 4
3484 Grafenwörth
(8,98 km / 11,52 km)
(Luftlinie / Mit Auto)

Michael Griessler

Hauptstr. 23
3435 Zwentendorf
(5,61 km / 30,93 km)
(Luftlinie / Mit Auto)

Anton Otlzberger (Bäckerei Anton Öt...)

Kremser Straße 2
3452 Trasdorf
(9,22 km / 33,00 km)
(Luftlinie / Mit Auto)

Metzgerei

Richard Kolobratnik Gesellschaft m....

Kremser Straße 31
3470 Kirchberg am Wagram
(4,12 km / 5,14 km)
(Luftlinie / Mit Auto)

B2 Königsbrunner Land Gasthof Mann

Rathausplatz 14
3465 Königsbrunn am Wagram
(4,47 km / 6,97 km)
(Luftlinie / Mit Auto)

B3 Raimund Mann

Rathausplatz 14
3465 Königsbrunn am Wagram
(4,47 km / 6,97 km)
(Luftlinie / Mit Auto)

Supermarkt

Billa

Neustifter Straße 10
3470 Kirchberg am Wagram
(3,76 km / 4,70 km)
(Luftlinie / Mit Auto)

Penny

Neustifter Straße 406
3470 Kirchberg am Wagram
(3,62 km / 4,82 km)
(Luftlinie / Mit Auto)

Spar Augstaller

(5,69 km / 30,85 km)
(Luftlinie / Mit Auto)

Herold Business Data ©

Winkl 58, 3474 Kirchberg am Wagram

Ergebnisinterpretation - Distanznetz

Das Distanznetz auf der rechten Seite gibt einen Überblick über die Entfernungen zur jeweils nächstgelegenen Einrichtung. Der Mittelpunkt markiert den Immobilienstandort. Je näher die Punkte beim Mittelpunkt liegen, desto geringer ist die Entfernung.

Ergebnisinterpretation - Balkendiagramm


Untenstehende Kilometerangaben zeigen an wie weit der jeweils nächstgelegenen Nahversorger entfernt ist (in Städten Fußweg, am Land Autodistanz).



Distanzen zu Nahversorgern [km]



Distanzen zu den Nahversorgungseinrichtungen



über 2 km:

- Bank: 4,3 km
- Post: 4,5 km
- Tankstelle: 3,4 km
- Trafik: 2,9 km

© IMMOSERVICE AUSTRIA

Nahversorger (Banken, Post, Tankstellen, Trafiken)

Der hellgrüne Punkt markiert den Immobilienstandort, die Nahversorger im Umkreis werden mit farblichen Pins angezeigt.
Es werden pro Kategorie immer die drei nächstgelegenen Einrichtungen angezeigt und aufgelistet.
Der Pin mit dem Zusatz „1“ zeigt immer die jeweilige Einrichtung mit der geringsten Entfernung zum Standort.



Bank

Volksbank
(4,34 km / 5,45 km)
(Luftlinie / Mit Auto)
Sparkasse
(4,54 km / 5,74 km)
(Luftlinie / Mit Auto)
Raiffeisenkasse
(4,48 km / 5,91 km)
(Luftlinie / Mit Auto)

Post

Post 3470 Kirchberg am Wagram
Marktplatz 17
3470 Kirchberg am Wagram
(4,46 km / 5,92 km)
(Luftlinie / Mit Auto)
B2 Post 3465 Königsbrunn am Wagram
Rathausplatz 1
3465 Königsbrunn am Wagram
(4,38 km / 6,94 km)
(Luftlinie / Mit Auto)
Post 3462 Absdorf
Hans-Doppelreiter-Straße 1a
3462 Absdorf
(6,33 km / 8,62 km)
(Luftlinie / Mit Auto)

Tankstelle

AVIA
Industriestraße 2
3470 Kirchberg am Wagram
(3,37 km / 4,14 km)
(Luftlinie / Mit Auto)
Genol
Lagerhausstraße 1
3470 Kirchberg am Wagram
(3,60 km / 4,58 km)
(Luftlinie / Mit Auto)
Shell
Kremser Straße 2-4
3470 Kirchberg am Wagram
(3,99 km / 4,93 km)
(Luftlinie / Mit Auto)

Trafik

D1 Trafik Karl Bauer,
Fleischhauer und...
Landstraße (Bierbaum am Kleebüchel) 51
3462 Bierbaum am Kleebüchel
(2,94 km / 4,42 km)
(Luftlinie / Mit Auto)
Trafik Ludwig Ehn
Alchemistenstraße 11
3470 Kirchberg am Wagram
(5,19 km / 6,13 km)
(Luftlinie / Mit Auto)
D3 Trafik Raimund Mann
Rathausplatz 14
3465 Königsbrunn am Wagram
(4,47 km / 6,97 km)
(Luftlinie / Mit Auto)

Herold Business Data ©

Winkl 58, 3474 Kirchberg am Wagram

Ergebnisinterpretation - Distanznetz

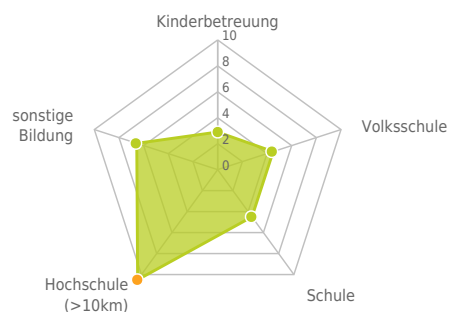
Das Distanznetz auf der rechten Seite gibt einen Überblick über die Entfernungen zur jeweils nächstgelegenen Einrichtung. Der Mittelpunkt markiert den Immobilienstandort. Je näher die Punkte beim Mittelpunkt liegen, desto geringer ist die Entfernung.

Ergebnisinterpretation - Balkendiagramm

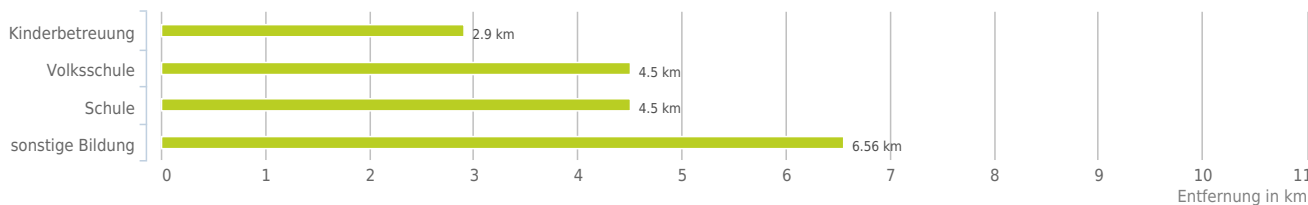
Untenstehende Kilometerangaben zeigen an wie weit die jeweils nächstgelegene Einrichtung entfernt ist (in Städten Fußweg, am Land Autodistanz).



Distanzen zu Bildungseinrichtungen [km]



Distanzen zu den Bildungseinrichtungen



über 2 km:

- Kinderbetreuung: 2,9 km
- Volksschule: 4,5 km
- Schule: 4,5 km
- Hochschule: >5 km
- sonstige Bildung: 6,6 km

© IMMOSERVICE AUSTRIA

Ausbildung und Kinderbetreuung

Der hellgrüne Punkt markiert den Immobilienstandort, die Bildungs- oder Kinderbetreuungseinrichtungen im Umkreis werden mit farblichen Pins angezeigt.

Es werden pro Kategorie immer die drei nächstgelegenen Einrichtungen angezeigt und aufgelistet.

Der Pin mit dem Zusatz „1“ zeigt immer die jeweilige Einrichtung mit der geringsten Entfernung zum Standort.



Kinderbetreuung

- A1** Kindergarten Kirchberg am Wagram, A...
Hauptstraße 6
3474 Altenwörth
(2,90 km / 3,39 km)
(Luftline / Mit Auto)
- Kindergarten Kirchberg am Wagram
Auf der Schanz 3
3470 Kirchberg am Wagram
(4,52 km / 5,53 km)
(Luftline / Mit Auto)
- A3** Kindergarten Königsbrunn am Wagram
Am Hausberg 4
3465 Königsbrunn am Wagram
(4,43 km / 7,23 km)
(Luftline / Mit Auto)

Volksschule

- Volksschule Kirchberg am Wagram
Auf der Schanz 5
3470 Kirchberg am Wagram
(4,50 km / 5,38 km)
(Luftline / Mit Auto)
- B2** Volksschule Königsbrunn am Wagram
Am Hausberg 6
3465 Königsbrunn am Wagram
(6,02 km / 8,91 km)
(Luftline / Mit Auto)
- Volksschule Zwentendorf
Goetheplatz 2
3435 Zwentendorf
(5,70 km / 30,91 km)
(Luftline / Mit Auto)

Schule

- Hauptschule Kirchberg am Wagram
Auf der Schanz 5
3470 Kirchberg am Wagram
(4,50 km / 5,38 km)
(Luftline / Mit Auto)
- Neue Niederösterreichische Mittelsc...
Schulplatz 1
3481 Fels am Wagram
(7,57 km / 9,94 km)
(Luftline / Mit Auto)
- Hauptschule Zwentendorf an der Donau
Goetheplatz 1
3435 Zwentendorf an der Donau
(5,67 km / 30,91 km)
(Luftline / Mit Auto)

sonstige Bildung

- Zweihorn GmbH
Wagramstraße 3a
3481 Fels am Wagram
(6,56 km / 9,00 km)
(Luftline / Mit Auto)
- KOCHSCHULE TONI MÖRWALD
Kleine Zeile 15
3483 Feuersbrunn
(9,46 km / 12,36 km)
(Luftline / Mit Auto)

Herold Business Data ©

Winkl 58, 3474 Kirchberg am Wagram

Ergebnisinterpretation - Distanznetz

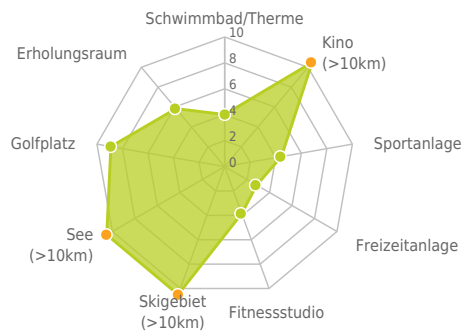
Das Distanznetz auf der rechten Seite gibt einen Überblick über die Entfernungen zur jeweils nächstgelegenen Einrichtung. Der Mittelpunkt markiert den Immobilienstandort. Je näher die Punkte beim Mittelpunkt liegen, desto geringer ist die Entfernung.

Ergebnisinterpretation - Balkendiagramm


Untenstehende Kilometerangaben zeigen an wie weit die jeweils nächstgelegene Einrichtung entfernt ist (in Städten Fußweg, am Land Autodistanz).



Distanzen zu Freizeiteinrichtungen [km]



Distanzen zu den Freizeiteinrichtungen



über 2 km:

- Schwimmbad/Therme: 4,0 km
- Kino: >5 km
- Videothek: >5 km
- Sportanlage: 4,4 km
- Freizeitanlage: 2,8 km
- Fitnessstudio: 3,9 km
- Skilift: >5 km
- Golfplatz: 9,0 km
- Erholungsraum: 6,0 km
- See: >5 km

© IMMOSERVICE AUSTRIA

Sport, Freizeit und Skigebiete

Der hellgrüne Punkt markiert den Immobilienstandort, die Sport- und Freizeiteinrichtungen im Umkreis werden mit farblichen Pins angezeigt.

Es werden pro Kategorie immer die drei nächstgelegenen Einrichtungen angezeigt und aufgelistet.

Der Pin mit dem Zusatz „1“ zeigt immer die jeweilige Einrichtung mit der geringsten Entfernung zum Standort.



Schwimmbad/Therme

Freibad Kirchberg
Kirchberg am Wagram
(4,02 km / 4,93 km)
(Luftlinie / Mit Auto)

Freibad Absdorf
Absdorf
(6,51 km / 9,02 km)
(Luftlinie / Mit Auto)

Sportanlage

**Wagramhalle der
Marktgemeinde Kirch...**
Auf der Schanz
3470 Kirchberg am Wagram
(4,44 km / 5,37 km)
(Luftlinie / Mit Auto)

Freizeitanlage

G1 Fischen
Kirchberg am Wagram
(2,85 km / 4,18 km)
(Luftlinie / Mit Auto)

C2 Wildbadestelle Badestelle
Altenwoerth
Kirchberg am Wagram
(2,92 km / 4,18 km)
(Luftlinie / Mit Auto)

Wildbadestelle Badeplatz
Zwentendorf
Zwentendorf an der Donau
(5,46 km / 31,17 km)
(Luftlinie / Mit Auto)

Fitnessstudio

Muhamer Selimi
Dörfler Weg 20
3470 Dörfli
(3,85 km / 5,10 km)
(Luftlinie / Mit Auto)

SGH Fitness GmbH
Hofgarten 1
3484 Grafenwörth
(8,86 km / 12,18 km)
(Luftlinie / Mit Auto)

Golfplatz

Country Course
(8,96 km / 33,52 km)
(Luftlinie / Mit Auto)

Diamond Course
(8,91 km / 33,57 km)
(Luftlinie / Mit Auto)

Diamond Country Club
Am Golfplatz 1
3452 Atzenbrugg
(8,97 km / 33,57 km)
(Luftlinie / Mit Auto)

Erholungsraum

Tullnerfeld West
(6,02 km / 9,23 km)
(Luftlinie / Mit Auto)

Donauauen Altenwörth
(8,16 km / 15,71 km)
(Luftlinie / Mit Auto)

Donauauen Traisenmündung
(5,84 km / 31,01 km)
(Luftlinie / Mit Auto)

Herold Business Data ©

Winkl 58, 3474 Kirchberg am Wagram

Ergebnisinterpretation - Distanznetz

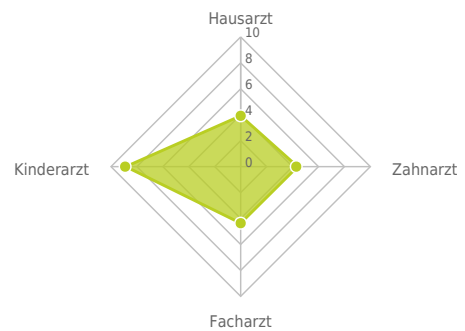
Das Distanznetz auf der rechten Seite gibt einen Überblick über die Entfernungen zur jeweils nächstgelegenen Einrichtung. Der Mittelpunkt markiert den Immobilienstandort. Je näher die Punkte beim Mittelpunkt liegen, desto geringer ist die Entfernung.

Ergebnisinterpretation - Balkendiagramm


Untenstehende Kilometerangaben zeigen an wie weit die jeweils nächstgelegene Einrichtung entfernt ist (in Städten Fußweg, am Land Autodistanz).



Distanzen zu Ärzten [km]



Distanzen zu Ärzten



über 2 km:

- Arzt für Allgemeinmedizin: 3,9 km
- Zahnarzt: 4,4 km
- Facharzt: 4,4 km
- Kinderarzt: 8,9 km

© IMMOSERVICE AUSTRIA

Ärzte

Der hellgrüne Punkt markiert den Immobilienstandort, die Arztpraxen im Umkreis werden mit farblichen Pins angezeigt.
Es werden pro Kategorie immer die drei nächstgelegenen Einrichtungen angezeigt und aufgelistet.
Der Pin mit dem Zusatz „1“ zeigt immer die jeweilige Einrichtung mit der geringsten Entfernung zum Standort.



Arzt für

Allgemeinmedizin

Dr. FRÖMEL

Allgemeinmediziner OG

Franz-Roßkopf-Gasse 14
3470 Kirchberg am Wagram
(3,92 km / 4,79 km)
(Luftline / Mit Auto)

Dr Wachter Helmut
Marktplatz 25

3470 Kirchberg am Wagram
(4,39 km / 5,94 km)
(Luftline / Mit Auto)

A3 Dr Oberhofer Christa

Am Kibitzsee 16
3465 Königsbrunn am Wagram
(4,70 km / 7,60 km)
(Luftline / Mit Auto)

Zahnarzt

Dr. Kleedorfer-Glanz Brigitte

Marktplatz 13
3470 Kirchberg am Wagram
(4,39 km / 5,82 km)
(Luftline / Mit Auto)

Dr. Pirker Moritz
Marktplatz 13
3470 Kirchberg am Wagram
(4,39 km / 5,82 km)
(Luftline / Mit Auto)

Dr. Orechovsky Bernhard
Galerieweg 2
3462 Absdorf
(6,12 km / 8,22 km)
(Luftline / Mit Auto)

Facharzt

Dr. Kraus Madeleine

Marktplatz 27
3470 Kirchberg am Wagram
(4,36 km / 6,00 km)
(Luftline / Mit Auto)

Dr. Guggenberger Werner
Wienerstraße 71
3481 Fels am Wagram
(6,26 km / 8,86 km)
(Luftline / Mit Auto)

Dr. MSc Wieser Manfred
Hofgarten 1
3484 Grafenwörth
(8,86 km / 12,18 km)
(Luftline / Mit Auto)

Kinderarzt

Dr Schmidbauer Elke

Hofgarten 1
3484 Grafenwörth
(8,86 km / 12,18 km)
(Luftline / Mit Auto)

Herold Business Data ©

Winkl 58, 3474 Kirchberg am Wagram

Ergebnisinterpretation - Distanznetz

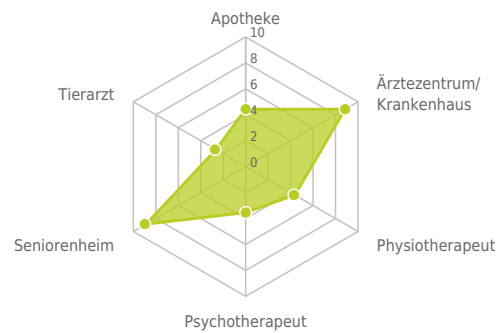
Das Distanznetz auf der rechten Seite gibt einen Überblick über die Entfernungen zur jeweils nächstgelegenen Einrichtung. Der Mittelpunkt markiert den Immobilienstandort. Je näher die Punkte beim Mittelpunkt liegen, desto geringer ist die Entfernung.

Ergebnisinterpretation - Balkendiagramm

Untenstehende Kilometerangaben zeigen an wie weit die jeweils nächstgelegene Einrichtung entfernt ist (in Städten Fußweg, am Land Autodistanz).



Distanzen zu Gesundheitseinrichtungen [km]



Distanzen zu Gesundheitseinrichtungen



über 2 km:

- Apotheke: 4,4 km
- Ärztezentrum/Krankenhaus: 8,9 km
- Physiotherapeut: 4,8 km
- Psychotherapeut: 3,5 km
- Seniorenheim: 8,9 km
- Tierarzt: 2,6 km

Medizinische Versorgung und Therapie

Der hellgrüne Punkt markiert den Immobilienstandort, die Einrichtungen im Umkreis werden mit farblichen Pins angezeigt.
Es werden pro Kategorie immer die drei nächstgelegenen Einrichtungen angezeigt und aufgelistet.
Der Pin mit dem Zusatz „1“ zeigt immer die jeweilige Einrichtung mit der geringsten Entfernung zum Standort.



Apotheke

Apotheke "Zu Maria Trost"
Marktplatz 15
3470 Kirchberg am Wagram
(4,43 km / 5,93 km)
(Luftline / Mit Auto)

Ärztzentrum/Krankenhaus

Springbrunn - Ort für
Gesundheit/Re...
Hofgarten 1
3484 Grafenwörth
(8,86 km / 12,18 km)
(Luftline / Mit Auto)
Ärztzentrum Wagram
Schulstraße 3
3483 Wagram am Wagram
(9,84 km / 13,27 km)
(Luftline / Mit Auto)

Physiotherapeut

Herr Patrick Kyncl, Bsc
Triesneckergasse 29
3470 Kirchberg am Wagram
(4,76 km / 5,95 km)
(Luftline / Mit Auto)
Herr Martin Staudinger
Marktplatz 26
3470 Kirchberg am Wagram
(4,38 km / 5,96 km)
(Luftline / Mit Auto)
Frau Irena Bagara
Hauptstr. 14a
3435 Zwentendorf an der Donau
(5,79 km / 30,81 km)
(Luftline / Mit Auto)

Psychotherapeut

Dr. med. Karl-Michael Walzer
Neustift 5
3470 Kirchberg am Wagram
(3,54 km / 4,59 km)
(Luftline / Mit Auto)
Dr. med. Sabine Treiber
Neustift 5
3470 Kirchberg am Wagram
(3,54 km / 4,59 km)
(Luftline / Mit Auto)
Univ.Prof.Dr. Klemens Schaupp
Bahnstraße 6
3470 Kirchberg am Wagram
(4,09 km / 5,26 km)
(Luftline / Mit Auto)

Seniorenheim

SeneCura Sozialzentrum
Grafenwörth
Hofgarten 1
3484 Grafenwörth
(8,86 km / 12,18 km)
(Luftline / Mit Auto)

Tierarzt

 Dr. med. vet. Reintaler
Christa
Gigginger Straße 12
3474 Altenwörth
(2,64 km / 3,12 km)
(Luftline / Mit Auto)
Mag. Michaela Fischer
Neubaugasse 13
3470 Kirchberg am Wagram
(4,16 km / 5,58 km)
(Luftline / Mit Auto)
Dipl-TA Eckenfellner
Manfred
Neufang 6
3483 Feuersbrunn
(9,39 km / 12,15 km)
(Luftline / Mit Auto)

Herold Business Data ©

Winkl 58, 3474 Kirchberg am Wagram

Ergebnisinterpretation - Distanznetz

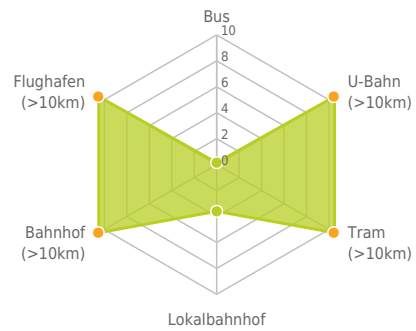
Das Distanznetz auf der rechten Seite gibt einen Überblick über die Entfernungen zur jeweils nächstgelegenen Einrichtung. Der Mittelpunkt markiert den Immobilienstandort. Je näher die Punkte beim Mittelpunkt liegen, desto geringer ist die Entfernung.

Ergebnisinterpretation - Balkendiagramm

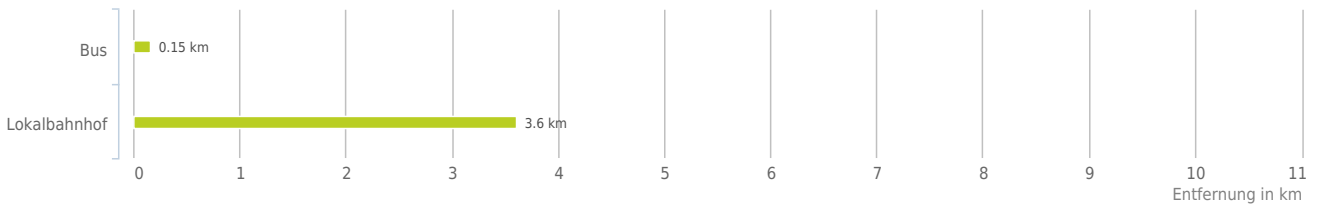
Untenstehende Kilometerangaben zeigen an wie weit die jeweils nächstgelegene Einrichtung entfernt ist (in Städten Fußweg, am Land Autodistanz).



Distanzen zum öffentlichen Verkehr [km]



Distanzen zu Einrichtungen des öffentlichen Verkehrs



bis 0,5 km:

- Bus

über 2 km:

- U-Bahn: >5 km
- Straßenbahn: >5 km
- Lokalbahn: 3,6 km
- Bahnhof: >5 km
- Flughafen: >5 km

Öffentlicher Nahverkehr

Der hellgrüne Punkt markiert den Immobilienstandort, die Verkehrsmittel im Umkreis werden mit farblichen Pins angezeigt. Es werden pro Kategorie immer die drei nächstgelegenen Einrichtungen angezeigt und aufgelistet. Der Pin mit dem Zusatz „1“ zeigt immer die jeweilige Einrichtung mit der geringsten Entfernung zum Standort.



Bus

- A1**
(0,15 km / 0,20 km)
(Luftline / Mit Auto)
- A2** Bushaltestelle
(1,00 km / 1,04 km)
(Luftline / Mit Auto)
- A3** Bushaltestelle
(1,26 km / 1,35 km)
(Luftline / Mit Auto)

Lokalbahnhof

- Kirchberg am Wagram
(3,60 km / 4,69 km)
(Luftline / Mit Auto)
- B2** Königsbrunn-Unterstockstall
(3,65 km / 7,89 km)
(Luftline / Mit Auto)
- B3** Absberg
(5,97 km / 8,63 km)
(Luftline / Mit Auto)

Herold Business Data ©

Haftungsausschluss



Die Terra Immoservice Austria GmbH & Co KG ist bestrebt, die zur Verfügung gestellten Informationen, Daten (Daten von externen Datenquellen werden nicht auf Richtigkeit überprüft und es besteht kein Anspruch auf Vollständigkeit – z. Bsp. LAGEImmo), Grafiken, Auswertungen und Berechnungen (z. Bsp. RENDITEImmo) nach bestem Wissen und Gewissen aufzubereiten, darzustellen und aktuell zu halten und legt größten Wert auf die Qualität und Zuverlässigkeit Ihrer Immoservices.

Dennoch übernehmen weder die Terra Immoservice Austria GmbH & Co KG noch Kunden der Terra Immoservice Austria GmbH & Co KG Haftungen für Schäden, die sich aus der Weitergabe und Nutzung der angebotenen Informationen ergeben können, auch wenn diese auf die Nutzung und Weitergabe von allenfalls unvollständigen bzw. fehlerhaften Informationen zurückzuführen sind.

Die Terra Immoservice Austria GmbH & Co KG und die Kunden der Terra Immoservice Austria GmbH & Co KG übernehmen aus diesen Gründen keine Gewährleistung und/oder Haftung für die Quantität, Qualität oder Richtigkeit der gespeicherten oder übermittelten Inhalte (Daten und Informationen).

Verweise auf fremde Webseiten liegen außerhalb des Verantwortungsbereiches der Terra Immoservice Austria GmbH & Co KG. Eine Haftung für die Inhalte von verlinkten Seiten ist ausgeschlossen, zumal die Terra Immoservice Austria GmbH & Co KG keinen Einfluss auf Inhalte wie Gestaltung von gelinkten Seiten hat.