

Schulungsräume bei U1

Kagranner Platz, 1220 Wien



kubic_gk
i m m o b i l i e n



Nahversorger (Bäckerei, Metzgerei, Supermarkt, Drogerie)

Kagraner Platz 1, 1220 Wien

Ergebnisinterpretation - Distanznetz

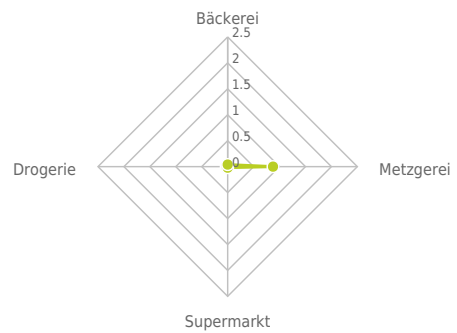
Das Distanznetz auf der rechten Seite gibt einen Überblick über die Entfernungen zur jeweils nächstgelegenen Einrichtung. Der Mittelpunkt markiert den Immobilienstandort. Je näher die Punkte beim Mittelpunkt liegen, desto geringer ist die Entfernung.

Ergebnisinterpretation - Balkendiagramm

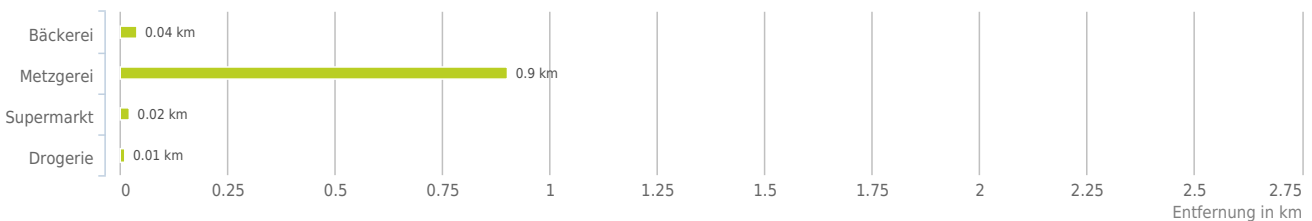
Untenstehende Kilometerangaben zeigen an wie weit der jeweils nächstgelegene Nahversorger entfernt ist (in Städten Fußweg, am Land Autodistanz).



Distanzen zu Nahversorgern [km]



Distanzen zu den Nahversorgungseinrichtungen



bis 0,5 km:

- Bäckerie
- Supermarkt
- Drogerie

0,6 bis 2 km:

- Metzgerei

Nahversorger (Bäckerei, Metzgerei, Supermarkt, Drogerie)

Der hellgrüne Punkt markiert den Immobilienstandort, die Nahversorger im Umkreis werden mit farblichen Pins angezeigt. Es werden pro Kategorie immer die drei nächstgelegenen Einrichtungen angezeigt und aufgelistet. Der Pin mit dem Zusatz „1“ zeigt immer die jeweilige Einrichtung mit der geringsten Entfernung zum Standort.



Bäckerei

- A1** Hubert Nöbauer
Gesellschaft m.b.H.
Kagraner Platz 51
1220 Wien
(0,04 km / 0,09 km)
(Luftline / Zu Fuß)
- A2** Franz Felber & Co.
Gesellschaft m.b.H.
Am langen Felde 2A
1220 Wien
(0,10 km / 0,18 km)
(Luftline / Zu Fuß)
- A3** Hubert Nöbauer
Gesellschaft m.b.H.
Doningasse 12/1/2 EG
1220 Wien
(0,15 km / 0,26 km)
(Luftline / Zu Fuß)

Metzgerei

- B1** Radatz Fleischwaren-
Vertriebsgesell...
Wagrner Straße 83
1220 Wien
(1,02 km / 1,05 km)
(Luftline / Zu Fuß)
- B2** ÜNAL & Co. HandelsgmbH.
(ETSAN)
Rennbahnweg 46/Stiege III
1220 Wien
(0,90 km / 1,15 km)
(Luftline / Zu Fuß)
- KARNERTA GmbH**
Baldassgasse 4
1210 Wien
(1,66 km / 2,02 km)
(Luftline / Zu Fuß)

Supermarkt

- C1** Billa
Kagraner Platz 43922
1220 Wien
(0,02 km / 0,01 km)
(Luftline / Zu Fuß)
- C2** Vitolerance
Kagraner Platz 43922
1220 Wien
(0,03 km / 0,07 km)
(Luftline / Zu Fuß)
- C3** Spar
Donaufelder Straße 263
1220 Wien
(0,08 km / 0,10 km)
(Luftline / Zu Fuß)

Drogerie

- D1** Bipa
Kagraner Platz 43891
1220 Wien
(0,01 km / 0,01 km)
(Luftline / Zu Fuß)
- D2** dm
Doningasse 12
1220 Wien
(0,12 km / 0,18 km)
(Luftline / Zu Fuß)
- D3** Bipa
Steigenteschgasse 16
1220 Wien
(0,62 km / 0,65 km)
(Luftline / Zu Fuß)

Herold Business Data ©

Nahversorger (Banken, Post, Tankstellen, Trafiken)

Kagranner Platz 1, 1220 Wien

Ergebnisinterpretation - Distanznetz

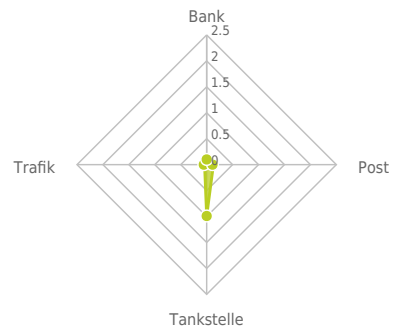
Das Distanznetz auf der rechten Seite gibt einen Überblick über die Entfernungen zur jeweils nächstgelegenen Einrichtung. Der Mittelpunkt markiert den Immobilienstandort. Je näher die Punkte beim Mittelpunkt liegen, desto geringer ist die Entfernung.

Ergebnisinterpretation - Balkendiagramm

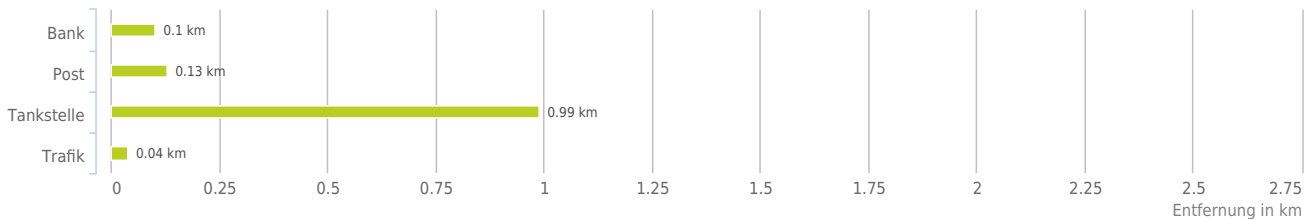
Untenstehende Kilometerangaben zeigen an wie weit der jeweils nächstgelegenen Nahversorger entfernt ist (in Städten Fußweg, am Land Autodistanz).



Distanzen zu Nahversorgern [km]



Distanzen zu den Nahversorgungseinrichtungen



bis 0,5 km:

- Bank
- Post
- Trafik

0,6 bis 2 km:

- Tankstelle

© IMMOSERVICE AUSTRIA

Nahversorger (Banken, Post, Tankstellen, Trafiken)

Der hellgrüne Punkt markiert den Immobilienstandort, die Nahversorger im Umkreis werden mit farblichen Pins angezeigt. Es werden pro Kategorie immer die drei nächstgelegenen Einrichtungen angezeigt und aufgelistet. Der Pin mit dem Zusatz „1“ zeigt immer die jeweilige Einrichtung mit der geringsten Entfernung zum Standort.



Bank

- A1** Raiffeisenbank
1220 Wien
(0,11 km / 0,11 km)
(Luftline / Zu Fuß)
- A2** Gärtnerbank
Kagraner Platz 48
1220 Wien
(0,10 km / 0,16 km)
(Luftline / Zu Fuß)
- A3** bank99
Wagramer Straße 162
1222 Wien
(0,13 km / 0,18 km)
(Luftline / Zu Fuß)

Post

- B1** Post Filiale 1222
Wagramer Straße 162
1222 Wien
(0,13 km / 0,18 km)
(Luftline / Zu Fuß)
- B2** Post Bawag PSK
Rennbahnweg 40
1220 Wien
(0,88 km / 1,04 km)
(Luftline / Zu Fuß)
- B3** Post Filiale 1229
Schrödingerplatz 2
1220 Wien
(1,10 km / 1,35 km)
(Luftline / Zu Fuß)

Tankstelle

- C1** Shell
Hirschstettner Straße 24
1220 Wien
(0,99 km / 1,14 km)
(Luftline / Zu Fuß)
- C2** Avanti
Wagramer Straße 179
1210 Wien
(1,17 km / 1,22 km)
(Luftline / Zu Fuß)
- C3** OMV
Hirschstettner Straße 34
1220 Wien
(1,22 km / 1,36 km)
(Luftline / Zu Fuß)

Trafik

- D1** Trafik Bitterer OG
Kagraner Platz 5
1220 Wien
(0,05 km / 0,05 km)
(Luftline / Zu Fuß)
- D2** Trafik Erich Matzinger
Kagraner Platz 51
1220 Wien
(0,04 km / 0,09 km)
(Luftline / Zu Fuß)
- D3** Trafik Elham Rezk
Wagramer Straße 142
1220 Wien
(0,15 km / 0,16 km)
(Luftline / Zu Fuß)

Herold Business Data ©

Gastronomie und Ausgehen

Kagraner Platz 1, 1220 Wien

Ergebnisinterpretation - Distanznetz

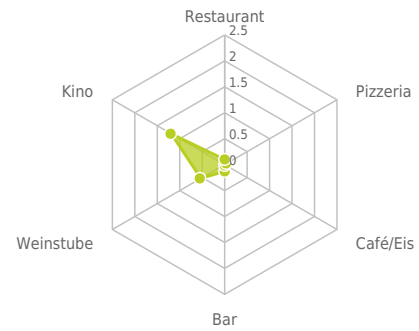
Das Distanznetz auf der rechten Seite gibt einen Überblick über die Entfernungen zur jeweils nächstgelegenen Einrichtung. Der Mittelpunkt markiert den Immobilienstandort. Je näher die Punkte beim Mittelpunkt liegen, desto geringer ist die Entfernung.

Ergebnisinterpretation - Balkendiagramm

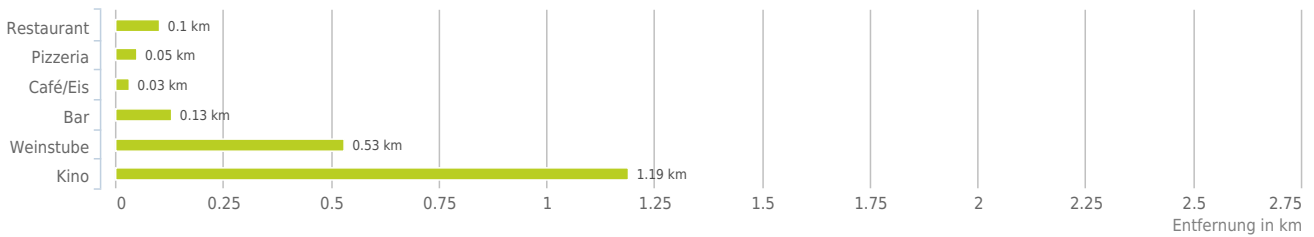
Untenstehende Kilometerangaben zeigen an wie weit die jeweils nächstgelegene Einrichtung entfernt ist (in Städten Fußweg, am Land Autodistanz).



Distanzen zu Ausgeheinrichtungen [km]



Distanzen zu den Ausgeheinrichtungen



bis 0,5 km:

- Restaurant
- Pizza/Snack
- Café/Eis
- Bar/Lokal
- Weinlokal

0,6 bis 2 km:

- Kino

über 2 km:

- Gasthaus: >5 km

Gastronomie und Ausgehen

Der hellgrüne Punkt markiert den Immobilienstandort, die Einrichtungen im Umkreis werden mit farblichen Pins angezeigt.
Es werden pro Kategorie immer die drei nächstgelegenen Einrichtungen angezeigt und aufgelistet.
Der Pin mit dem Zusatz „1“ zeigt immer die jeweilige Einrichtung mit der geringsten Entfernung zum Standort.



Restaurant

- A1** Pizzeria Fantastica
Wagramer Straße 154
1220 Wien
(0,10 km / 0,17 km)
(Luftline / Zu Fuß)
- A2** Lucky Star
Kagraner Platz 47
1220 Wien
(0,11 km / 0,18 km)
(Luftline / Zu Fuß)
- A3** Yi
Anton-Sattler-Gasse 102
1220 Wien
(0,39 km / 0,49 km)
(Luftline / Zu Fuß)

Pizza/Snack

- B1** City Pizza
Kagraner Platz 5
1220 Wien
(0,05 km / 0,05 km)
(Luftline / Zu Fuß)
- B2** Med Pizza Döner Dürüm
Wien
(0,08 km / 0,12 km)
(Luftline / Zu Fuß)
- B3** myooi
Doningasse 12
1220 Wien
(0,11 km / 0,16 km)
(Luftline / Zu Fuß)

Café/Eis

- C1** Zaroni & Zaroni
(0,03 km / 0,06 km)
(Luftline / Zu Fuß)
- C2** Falk
Wagramer Straße 137
1220
(0,08 km / 0,09 km)
(Luftline / Zu Fuß)
- C3** Cafe Klima
Kagraner Platz 13
1220
(0,26 km / 0,26 km)
(Luftline / Zu Fuß)

Bar/Lokal

- D1** Albatros
Donaufelder Straße 250
1220 Wien
(0,13 km / 0,13 km)
(Luftline / Zu Fuß)
- D2** Kagraner Kistl
Wagramer Straße 125
1220 Wien
(0,32 km / 0,34 km)
(Luftline / Zu Fuß)
- D3** Otti's Würstel Bar
1220 Wien
(0,49 km / 0,63 km)
(Luftline / Zu Fuß)

Weinlokal

- E1** Vogelbauer Bier- u
Weingarten
Wagramer Straße 112
1220 Wien
(0,53 km / 0,55 km)
(Luftline / Zu Fuß)

Kino

- F1** Cineplex Donauplex
1220 Wien
(1,19 km / 1,26 km)
(Luftline / Zu Fuß)

Herold Business Data ©

Ausbildung und Kinderbetreuung

Kagranner Platz 1, 1220 Wien

Ergebnisinterpretation - Distanznetz

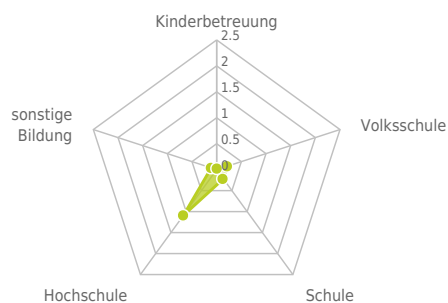
Das Distanznetz auf der rechten Seite gibt einen Überblick über die Entfernungen zur jeweils nächstgelegenen Einrichtung. Der Mittelpunkt markiert den Immobilienstandort. Je näher die Punkte beim Mittelpunkt liegen, desto geringer ist die Entfernung.

Ergebnisinterpretation - Balkendiagramm

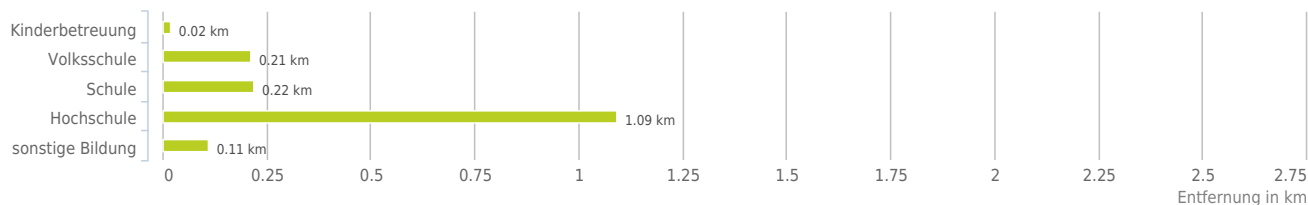
Untenstehende Kilometerangaben zeigen an wie weit die jeweils nächstgelegene Einrichtung entfernt ist (in Städten Fußweg, am Land Autodistanz).



Distanzen zu Bildungseinrichtungen [km]



Distanzen zu den Bildungseinrichtungen



bis 0,5 km:

- Kinderbetreuung
- Volksschule
- Schule
- sonstige Bildung

0,6 bis 2 km:

- Hochschule

© IMMOSERVICE AUSTRIA

Ausbildung und Kinderbetreuung

Der hellgrüne Punkt markiert den Immobilienstandort, die Bildungs- oder Kinderbetreuungseinrichtungen im Umkreis werden mit farblichen Pins angezeigt.

Es werden pro Kategorie immer die drei nächstgelegenen Einrichtungen angezeigt und aufgelistet.

Der Pin mit dem Zusatz „1“ zeigt immer die jeweilige Einrichtung mit der geringsten Entfernung zum Standort.



Kinderbetreuung

- A1** Kindergarten Emmie&Ludo
Kagranner Platz 1-4
1220 Wien
(0,02 km / 0,02 km)
(Luftline / Zu Fuß)
- A2** Kindertagesheim der Pfarre
St. Geor...
Wagramer Straße 150
1220 Wien
(0,04 km / 0,06 km)
(Luftline / Zu Fuß)
- A3** Kindergarten
Lorenz-Kellner-Gasse 15
1220 Wien
(0,22 km / 0,37 km)
(Luftline / Zu Fuß)

Volksschule

- B1** ASO Lorenz-Kellner-Gasse
15
Lorenz-Kellner-Gasse 15
1220 Wien
(0,21 km / 0,32 km)
(Luftline / Zu Fuß)
- B2** VS Klenaugasse 12
Klenaugasse 12
1220 Wien
(0,41 km / 0,57 km)
(Luftline / Zu Fuß)
- B3** VS Meißnergasse 1
Meißnergasse 1
1220 Wien
(0,57 km / 0,66 km)
(Luftline / Zu Fuß)

Schule

- C1** SES Brioschiweg 1
Lorenz Kellner-Gasse 15
1220 Wien
(0,22 km / 0,37 km)
(Luftline / Zu Fuß)
- C2** MS Anton-Sattler-Gasse 93
Anton-Sattler-Gasse 93
1220 Wien
(0,59 km / 0,70 km)
(Luftline / Zu Fuß)
- C3** MS Afritschgasse 56
Afritschgasse 56
1220 Wien
(0,69 km / 0,88 km)
(Luftline / Zu Fuß)

Hochschule

- D1** Veterinärmedizinische
Universität
(1,09 km / 1,33 km)
(Luftline / Zu Fuß)

sonstige Bildung

- E1** FUN Bildungszentrum -
Gerald Schaaf KG
Donaufelder Straße 252
1220 Wien
(0,11 km / 0,11 km)
(Luftline / Zu Fuß)
- E2** BRAINOBRAIN Genius Kids
GmbH
Donaustadtstraße 1-3
1220 Wien
(1,11 km / 1,12 km)
(Luftline / Zu Fuß)
- E3** Archeomuse e.U.
Georg-Schicht-Platz 2
1210 Wien
(1,32 km / 2,49 km)
(Luftline / Zu Fuß)

Kagraner Platz 1, 1220 Wien

Ergebnisinterpretation - Distanznetz

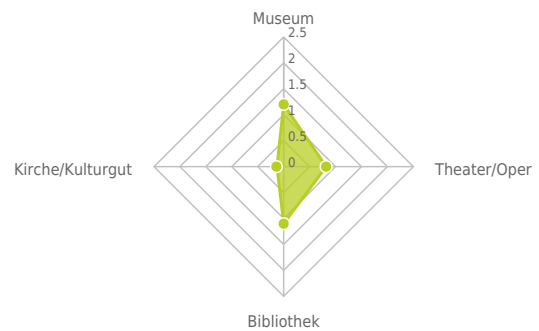
Das Distanznetz auf der rechten Seite gibt einen Überblick über die Entfernungen zur jeweils nächstgelegenen Einrichtung. Der Mittelpunkt markiert den Immobilienstandort. Je näher die Punkte beim Mittelpunkt liegen, desto geringer ist die Entfernung.

Ergebnisinterpretation - Balkendiagramm


Untenstehende Kilometerangaben zeigen an wie weit die jeweils nächstgelegene Einrichtung entfernt ist (in Städten Fußweg, am Land Autodistanz).



Distanzen zu Kultureinrichtungen [km]



Distanzen zu den Kultureinrichtungen



bis 0,5 km:

- Kirche/Kulturgut

0,6 bis 2 km:

- Museum

- Theater/Oper

- Bibliothek

Kunst und Kultur

Der hellgrüne Punkt markiert den Immobilienstandort, die Kunst- und Kultureinrichtungen im Umkreis werden mit farblichen Pins angezeigt.

Es werden pro Kategorie immer die drei nächstgelegenen Einrichtungen angezeigt und aufgelistet.

Der Pin mit dem Zusatz „1“ zeigt immer die jeweilige Einrichtung mit der geringsten Entfernung zum Standort.



Museum

- A1** Österreichisches Gartenbaumuseum
Siebeckstraße 14
1220 Wien
(1,20 km / 1,86 km)
(Luftline / Zu Fuß)

Theater/Oper

- B1** Orpheum Kultur u Gastronomie Betrie...
Steigenteschgasse 94b
1220 Wien
(0,82 km / 1,13 km)
(Luftline / Zu Fuß)
- B2** U2U.at e.U.
Brabbeegasse 47
1220 Wien
(0,98 km / 1,20 km)
(Luftline / Zu Fuß)

Bibliothek

- G1** Zweigstelle - Donaustadt
Bernoullistraße 1
1220 Wien
(1,10 km / 1,27 km)
(Luftline / Zu Fuß)

Kirche/Kulturgut

- D1** Pfarrkirche Kagran
(0,13 km / 0,18 km)
(Luftline / Zu Fuß)
- D2** Pfarrkirche Auferstehung Christi
(0,60 km / 0,79 km)
(Luftline / Zu Fuß)
- D3** Pfarrkirche St. Christoph am Rennba...
(0,88 km / 1,07 km)
(Luftline / Zu Fuß)

Herold Business Data ©

Sport, Freizeit und Skigebiete

Kagraner Platz 1, 1220 Wien

Ergebnisinterpretation - Distanznetz

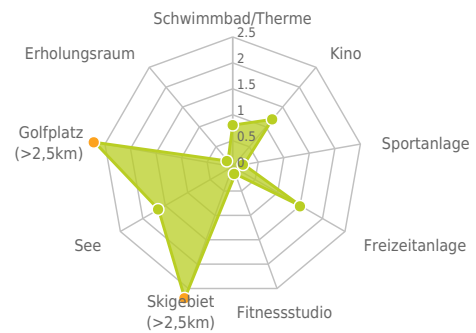
Das Distanznetz auf der rechten Seite gibt einen Überblick über die Entfernungen zur jeweils nächstgelegenen Einrichtung. Der Mittelpunkt markiert den Immobilienstandort. Je näher die Punkte beim Mittelpunkt liegen, desto geringer ist die Entfernung.

Ergebnisinterpretation - Balkendiagramm


Untenstehende Kilometerangaben zeigen an wie weit die jeweils nächstgelegene Einrichtung entfernt ist (in Städten Fußweg, am Land Autodistanz).



Distanzen zu Freizeiteinrichtungen [km]



Distanzen zu den Freizeiteinrichtungen



bis 0,5 km:

- Sportanlage
- Fitnessstudio
- Erholungsraum

0,6 bis 2 km:

- Schwimmbad/Therme
- Kino
- Freizeitanlage
- See

über 2 km:

- Videothek: >5 km
- Skilift: >5 km
- Golfplatz: >5 km

© IMMOSSERVICE AUSTRIA

Sport, Freizeit und Skigebiete

Der hellgrüne Punkt markiert den Immobilienstandort, die Sport- und Freizeiteinrichtungen im Umkreis werden mit farblichen Pins angezeigt.

Es werden pro Kategorie immer die drei nächstgelegenen Einrichtungen angezeigt und aufgelistet.

Der Pin mit dem Zusatz „1“ zeigt immer die jeweilige Einrichtung mit der geringsten Entfernung zum Standort.



Schwimmbad/Therme

- A1** Kombibad Donaustadt
Portnergasse 38
1220 Wien
(0,80 km / 1,06 km)
(Luftlinie / Zu Fuß)
- A2** Bundesbad Alte Donau
Arbeiterstrandbadstraße 93
1220 Wien
(2,01 km / 2,53 km)
(Luftlinie / Zu Fuß)
- A3** Strandbad Alte Donau
Arbeiterstrandbadstraße 91
1220 Wien
(2,19 km / 2,93 km)
(Luftlinie / Zu Fuß)

Kino

- B1** Cineplex Donauplex
1220 Wien
(1,19 km / 1,26 km)
(Luftlinie / Zu Fuß)

Sportanlage

- C1** Turnsaal 179 m²
22., Lorenz-Kellner-Gasse 15
1220 Wien
(0,22 km / 0,37 km)
(Luftlinie / Zu Fuß)
- C2** Hartplatz 602 m²
Rasenfläche 2328 m...
22., Lorenz-Kellner-Gasse 15
1220 Wien
(0,22 km / 0,37 km)
(Luftlinie / Zu Fuß)
- C3** polysportiver Rasenplatz,
Tennisanl...
22., Anton-Sattlergasse 92-96
1220 Wien
(0,26 km / 0,37 km)
(Luftlinie / Zu Fuß)

Freizeitanlage

- D1** FamilyFun
Breitenleer Straße
1220 Wien
(1,60 km / 1,73 km)
(Luftlinie / Zu Fuß)
- D2** JumpMAXX Trampolinpark
Holzmanngasse 1
1210 Wien
(1,53 km / 1,80 km)
(Luftlinie / Zu Fuß)
- D3** Motorikpark
Breitenleerstraße
Wien
(2,47 km / 2,78 km)
(Luftlinie / Zu Fuß)

Fitnessstudio

- E1** McFit Österreich Ges.mbH
Doningasse 12
1220 Wien
(0,15 km / 0,26 km)
(Luftlinie / Zu Fuß)
- E2** Manuela Fellingner
Kagrner Platz 19
1220 Wien
(0,40 km / 0,40 km)
(Luftlinie / Zu Fuß)
- E3** Heidemarie Linsmeyer
Zillingergasse 4
1220 Wien
(0,63 km / 0,71 km)
(Luftlinie / Zu Fuß)

Erholungsraum

- F1** GA St.-Wendelin-Platz
1220 Wien
(0,14 km / 0,16 km)
(Luftlinie / Zu Fuß)
- F2** PA Kagraner Platz
1220 Wien
(0,30 km / 0,37 km)
(Luftlinie / Zu Fuß)
- F3** GA Eipeldauer Straße
1220 Wien
(0,49 km / 0,73 km)
(Luftlinie / Zu Fuß)

See

- Alte Donau Ost
(1,82 km / 2,02 km)
(Luftlinie / Zu Fuß)
- G2** Alte Donau West
(1,65 km / 2,21 km)
(Luftlinie / Zu Fuß)

Ärzte

Kagraner Platz 1, 1220 Wien

Ergebnisinterpretation - Distanznetz

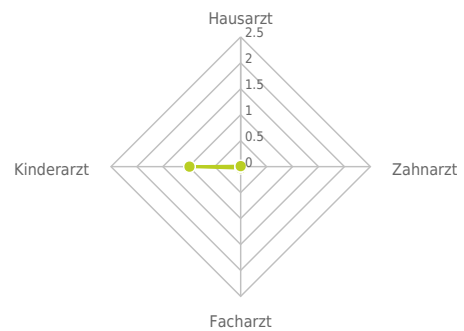
Das Distanznetz auf der rechten Seite gibt einen Überblick über die Entfernungen zur jeweils nächstgelegenen Einrichtung. Der Mittelpunkt markiert den Immobilienstandort. Je näher die Punkte beim Mittelpunkt liegen, desto geringer ist die Entfernung.

Ergebnisinterpretation - Balkendiagramm

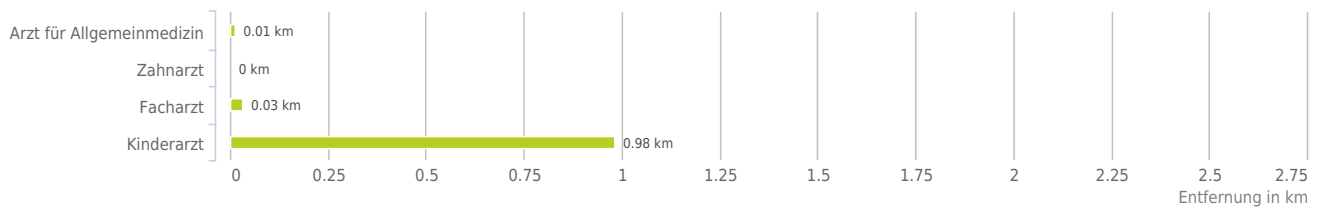
Untenstehende Kilometerangaben zeigen an wie weit die jeweils nächstgelegene Einrichtung entfernt ist (in Städten Fußweg, am Land Autodistanz).



Distanzen zu Ärzten [km]



Distanzen zu Ärzten



bis 0,5 km:

- Arzt für Allgemeinmedizin
- Zahnarzt
- Facharzt

0,6 bis 2 km:

- Kinderarzt

© IMMOSERVICE AUSTRIA

Ärzte

Der hellgrüne Punkt markiert den Immobilienstandort, die Arztpraxen im Umkreis werden mit farblichen Pins angezeigt. Es werden pro Kategorie immer die drei nächstgelegenen Einrichtungen angezeigt und aufgelistet. Der Pin mit dem Zusatz „1“ zeigt immer die jeweilige Einrichtung mit der geringsten Entfernung zum Standort.



Arzt für	Zahnarzt	Facharzt	Kinderarzt
Allgemeinmedizin A1 Dr. Alexandra Meindl Kagraner Platz 1-4/Top 30 1220 Wien (0,01 km / 0,01 km) (Luftline / Zu Fuß)	B1 Dr. Festenburg Waldemar, PhD, MSc Kagraner Platz 1 1220 Wien (0,00 km / 0,00 km) (Luftline / Zu Fuß)	C1 Dr. Melmer Thomas Wagrainer Straße 152 1220 Wien (0,03 km / 0,07 km) (Luftline / Zu Fuß)	D1 Dr. Reisel-Bernecker Monica Tokiostraße 14 1220 Wien (1,01 km / 1,16 km) (Luftline / Zu Fuß)
A2 Dr. Georg Kostyrka Kagraner Platz 1/1/5/34 1220 Wien (0,01 km / 0,01 km) (Luftline / Zu Fuß)	B2 MDDr. Petronits Michael Kagraner Platz 1 1220 Wien (0,00 km / 0,00 km) (Luftline / Zu Fuß)	C2 Dr. Der-Petrossian Manon Wagrainer Straße 152 1220 Wien (0,03 km / 0,07 km) (Luftline / Zu Fuß)	D2 Dr. Gerdov Csaba J Bernoullistraße 1 1220 Wien (1,10 km / 1,27 km) (Luftline / Zu Fuß)
A3 Dr. Renate Breithofer Kagraner Platz 39/1 1220 Wien (0,32 km / 0,39 km) (Luftline / Zu Fuß)	B3 Dr. Anderawes Abir Wagrainer Straße 127 1220 Wien (0,27 km / 0,29 km) (Luftline / Zu Fuß)	C3 Dr. Zehetgruber Harald Wagrainer Straße 152 1220 Wien (0,03 km / 0,07 km) (Luftline / Zu Fuß)	D3 Dr. med. Grace Hayek Rennbahnweg 27 1220 Wien (0,98 km / 1,28 km) (Luftline / Zu Fuß)

Herold Business Data ©

Medizinische Versorgung und Therapie

Kagraner Platz 1, 1220 Wien

Ergebnisinterpretation - Distanznetz

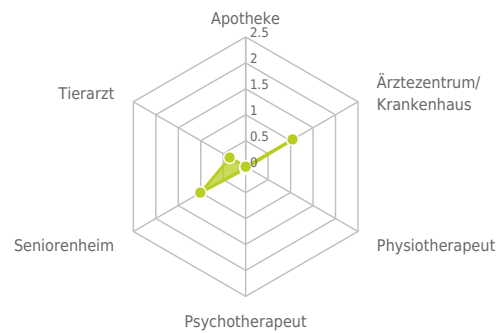
Das Distanznetz auf der rechten Seite gibt einen Überblick über die Entfernungen zur jeweils nächstgelegenen Einrichtung. Der Mittelpunkt markiert den Immobilienstandort. Je näher die Punkte beim Mittelpunkt liegen, desto geringer ist die Entfernung.

Ergebnisinterpretation - Balkendiagramm

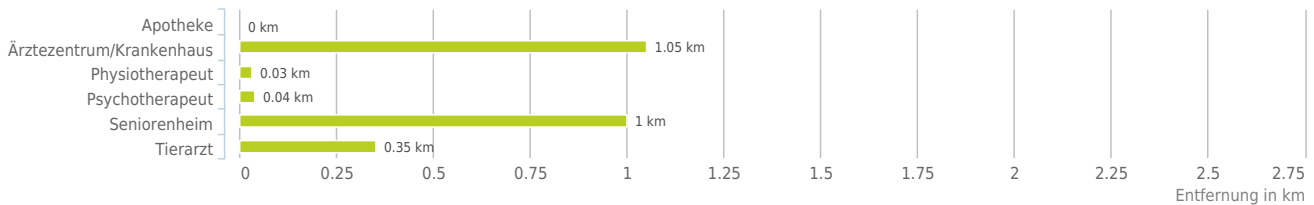
Untenstehende Kilometerangaben zeigen an wie weit die jeweils nächstgelegene Einrichtung entfernt ist (in Städten Fußweg, am Land Autodistanz).



Distanzen zu Gesundheitseinrichtungen [km]



Distanzen zu Gesundheitseinrichtungen



bis 0,5 km:

- Apotheke
- Physiotherapeut
- Psychotherapeut
- Tierarzt

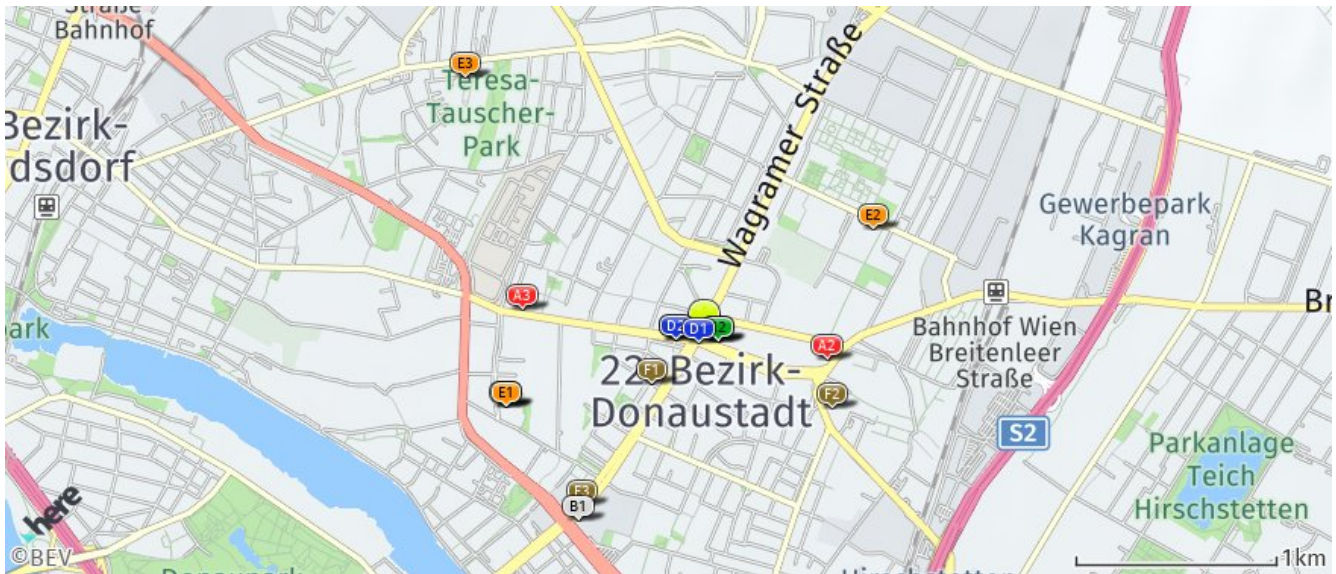
0,6 bis 2 km:

- Ärztezentrum/Krankenhaus
- Seniorenheim

© IMMOSSERVICE AUSTRIA

Medizinische Versorgung und Therapie

Der hellgrüne Punkt markiert den Immobilienstandort, die Einrichtungen im Umkreis werden mit farblichen Pins angezeigt. Es werden pro Kategorie immer die drei nächstgelegenen Einrichtungen angezeigt und aufgelistet. Der Pin mit dem Zusatz „1“ zeigt immer die jeweilige Einrichtung mit der geringsten Entfernung zum Standort.



Apotheke

- A1** St. Georg-Apotheke
Kagrner Platz 1-4/Top 1
1220 Wien
(0,00 km / 0,00 km)
(Luftlinie / Zu Fuß)
- A2** Apotheke Naturalis
Breitenleer Straße 3
1220 Wien
(0,62 km / 0,67 km)
(Luftlinie / Zu Fuß)
- A3** Donaufelder-Apotheke
Donaufelder Straße 177a
1220 Wien
(0,91 km / 0,92 km)
(Luftlinie / Zu Fuß)

Ärztzentrum/Krankenhau us

- B1** Orthopädie Donauzentrum
Donaustrasse 1
1220 Wien
(1,11 km / 1,12 km)
(Luftlinie / Zu Fuß)
- B2** Haus der Barmherzigkeit
Tokiostraße
Tokiostraße 4
1220 Wien
(1,05 km / 1,53 km)
(Luftlinie / Zu Fuß)
- MED21 -** Ärztezentrums
Leopoldau
Pastorstraße 2A
1210 Wien
(1,96 km / 2,23 km)
(Luftlinie / Zu Fuß)

Physiotherapeut

- C1** Frau Elke Zabka
Wagramer Straße 152
1220 Wien, Donaustrasse
(0,03 km / 0,07 km)
(Luftlinie / Zu Fuß)
- C2** Frau Cornelia Newetschny
Kagrner Platz 6
1220 Wien, Donaustrasse
(0,07 km / 0,07 km)
(Luftlinie / Zu Fuß)
- C3** Frau Sonja Schidl, BSc
Kagrner Platz 6
1220 Wien, Donaustrasse
(0,07 km / 0,07 km)
(Luftlinie / Zu Fuß)

Psychotherapeut

- D1** Dipl.-Päd. Mag. pth.
Elisabeth Morkus
Wagramer Straße 150
1220 Wien
(0,04 km / 0,06 km)
(Luftlinie / Zu Fuß)
- D2** Elisabeth Gertrud Klebel
St. Wendelin-Gasse 6
1220 Wien
(0,14 km / 0,17 km)
(Luftlinie / Zu Fuß)
- D3** Mag. phil. Dr. phil. Roman
Biberich
St.-Wendelin-Gasse 6
1220 Wien
(0,14 km / 0,17 km)
(Luftlinie / Zu Fuß)

Seniorenheim

- E1** Haus der Barmherzigkeit
Tokiostraße 4
1220 Wien
(1,05 km / 1,53 km)
(Luftlinie / Zu Fuß)
- E2** Casa Kagran
Rennbahnweg 52
1220 Wien
(1,00 km / 1,55 km)
(Luftlinie / Zu Fuß)
- E3** Gartensiedlung FORTUNA
Leopoldauer Straße 134
1210 Wien
(1,76 km / 2,48 km)
(Luftlinie / Zu Fuß)

Tierarzt

- F1** Tierarztpraxis Kagran - Dipl-
TA Rob...
Meißnergasse 8
1220 Wien
(0,35 km / 0,41 km)
(Luftlinie / Zu Fuß)
- F2** TIERplus Wien-Kagran OG
Hirschstettner Straße 13
1220 Wien
(0,73 km / 0,81 km)
(Luftlinie / Zu Fuß)
- F3** Dipl-TA Scharf Johann-
Christoph
Wagramer Straße 81
1220 Wien
(1,03 km / 1,06 km)
(Luftlinie / Zu Fuß)

Öffentlicher Nahverkehr

Kagraner Platz 1, 1220 Wien

Ergebnisinterpretation - Distanznetz

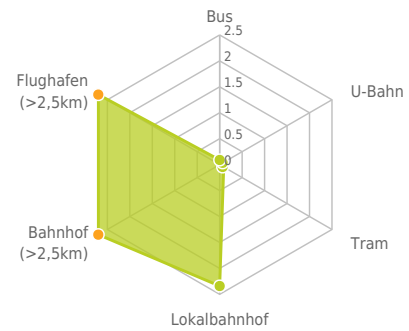
Das Distanznetz auf der rechten Seite gibt einen Überblick über die Entfernungen zur jeweils nächstgelegenen Einrichtung. Der Mittelpunkt markiert den Immobilienstandort. Je näher die Punkte beim Mittelpunkt liegen, desto geringer ist die Entfernung.

Ergebnisinterpretation - Balkendiagramm

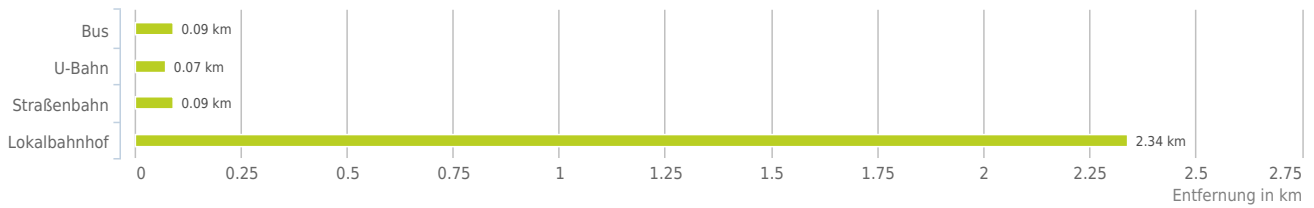
Untenstehende Kilometerangaben zeigen an wie weit die jeweils nächstgelegene Einrichtung entfernt ist (in Städten Fußweg, am Land Autodistanz).



Distanzen zum öffentlichen Verkehr [km]



Distanzen zu Einrichtungen des öffentlichen Verkehrs



bis 0,5 km:

- Bus
- U-Bahn
- Straßenbahn

über 2 km:

- Lokalbahnhof: 2,3 km
- Bahnhof: >5 km
- Flughafen: >5 km

www.openstreetmap.org/copyright
© IMMOSSERVICE AUSTRIA

Öffentlicher Nahverkehr

Der hellgrüne Punkt markiert den Immobilienstandort, die Verkehrsmittel im Umkreis werden mit farblichen Pins angezeigt. Es werden pro Kategorie immer die drei nächstgelegenen Einrichtungen angezeigt und aufgelistet. Der Pin mit dem Zusatz „1“ zeigt immer die jeweilige Einrichtung mit der geringsten Entfernung zum Standort.



Bus	U-Bahn	Straßenbahn	Lokalbahnhof
A1 Kragraner Platz 22A Wien (0,13 km / 0,14 km) (Luftline / Zu Fuß)	B1 Kragraner Platz U1 Wien (0,07 km / 0,11 km) (Luftline / Zu Fuß)	C1 Kragraner Platz 26 Wien (0,09 km / 0,09 km) (Luftline / Zu Fuß)	Lokalbahnhof Erzherzog-Karl-Straße S80 Wien (2,34 km / 3,07 km) (Luftline / Zu Fuß)
A2 Kragraner Platz 24A, 31A Wien (0,09 km / 0,15 km) (Luftline / Zu Fuß)	B2 Rennbahnweg U1 Wien (0,95 km / 1,00 km) (Luftline / Zu Fuß)	C2 Kraygasse 26 Wien (0,38 km / 0,38 km) (Luftline / Zu Fuß)	
A3 Kraygasse 22A, 24A Wien (0,38 km / 0,45 km) (Luftline / Zu Fuß)	B3 Kragran U1 Wien (1,12 km / 1,31 km) (Luftline / Zu Fuß)	C3 Kraygasse 26 Wien (0,46 km / 0,48 km) (Luftline / Zu Fuß)	

Herold Business Data ©

Grünflächen und Erholungsräume

Kagraner Platz 1, 1220 Wien

Erklärung

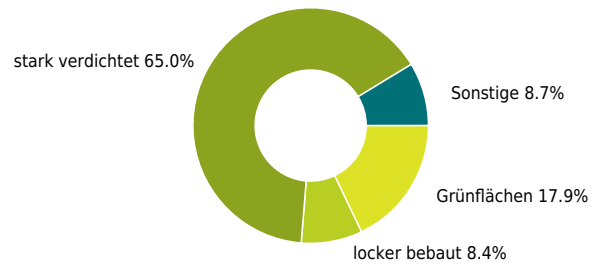
Grünflächen und Erholungsräume umfassen Wälder, Wiesen und Seen genauso wie innerstädtische Grünanlagen. Ländliche Gemeinden weisen in der Regel deutlich höhere Grünflächenanteile und Erholungsräume auf.

Ergebnis

Mit einem Grünflächenanteil von 17,9% bietet "Kagran" eine hohe Freizeitqualität in der Natur.



Grünflächenanteil



Grünflächenanteil

