

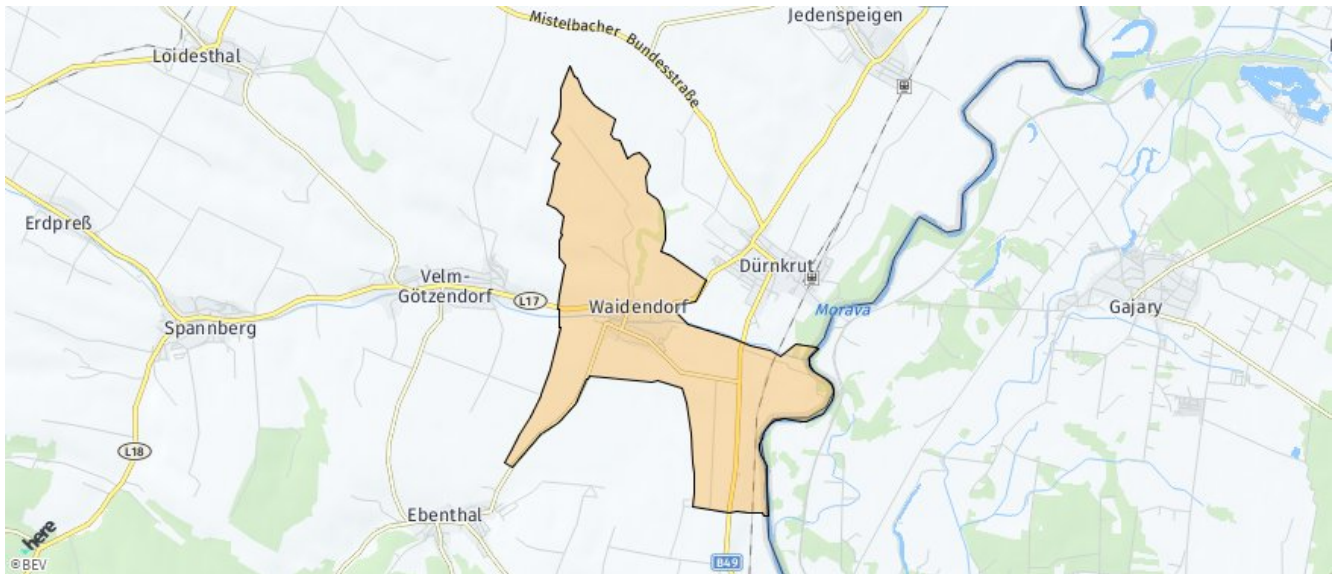
Lageplan zu Obj. 11161



kubic₉k
i m m o b i l i e n



Die abgefragte Adresse wird mit einem kleinen roten Quadrat auf der Karte lokalisiert. Wohnumfeld/Zählsprenkel sind um das Quadrat herum gelb eingefärbt. Falls dargestellt, ist der Stadtteil dunkelgelb und der Bezirk orange eingefärbt.



Einrichtung	Name	Entfernung (Luftlinie/Auto)
Apotheke	Marien-Apotheke Hauptstraße 49, 2263 Dürnkrot	2,40 km/2,92 km
Arzt für Allgemeinmedizin	Dr. Bauch-Klinger Andrea Grillparzerstraße 24, 2263 Dürnkrot	1,84 km/2,35 km
Bank	PSK Schlossplatz 3, 2263 Dürnkrot	2,20 km/2,64 km
Bar/Lokal	Cafe Pub Paula Hauptstraße 66, 2251 Ebenthal	3,95 km/4,58 km
Bibliothek	Öffentliche Bücherei der Pfarre Vel... Hauptstrasse 133, 2245 Velm-Götzendorf	2,63 km/2,90 km
Bus	Bushaltestelle	0,07 km/0,07 km
Bäckerei	Reinhard Glück Hauptstraße 125, 2245 Götzendorf	2,69 km/2,93 km
Café/Eis	Rene Oppenauer Hauptstraße 18, 2263	2,32 km/2,87 km
Drogerie	Bipa	9,90 km/13,80 km
Erholungsraum	Zistersdorferbach	8,79 km/17,00 km
Facharzt	Dr. Cichozki Bozena Kirchengasse 133, 2252 Ollersdorf	8,20 km/10,27 km
Fitnessstudio	Claudia Mattes Wiedengasse 9, 2225 Zistersdorf	9,76 km/13,56 km
Freizeitanlage	Feuchtbioptop Feuchtbiotop Goetzendorf	2,25 km/2,54 km
Kinderarzt	Dr. Rambauske Georg Hauptstraße 32, 2225 Zistersdorf	9,84 km/13,72 km
Kinderbetreuung	Kindergarten Dürnkrot, Waidendorf Hauptstraße 11, 2263 Waidendorf	0,19 km/0,48 km
Kirche/Kulturgut	Allerseelenkapelle	0,14 km/0,17 km
Lokalbahnhof	Dürnkrot	2,90 km/3,89 km
Museum	Museum Stillfried - Zentrum der Urzeit Hauptstraße 23, 2262 Angern an der March	6,02 km/7,46 km
Physiotherapeut	Frau Daniela Fehlmann Hauptstraße 6, 2245 Velm-Götzendorf	3,93 km/4,11 km
Post	Post Schlossplatz 3, 2263 Dürnkrot	2,20 km/2,64 km
Psychotherapeut	Mag.phil. Sabine Brigitte Hofer-Fre... Hauptstraße 51, 2225 Zistersdorf	9,87 km/13,74 km
Restaurant	Gasthaus Kraft	2,18 km/2,40 km
Schule	Neue Niederösterreichische Mittelsch... Hauptstraße 8, 2263 Dürnkrot	2,22 km/2,75 km
Supermarkt	Billa Hauptstraße 18, 2263 Dürnkrot	2,28 km/3,00 km



Tankstelle	Genol Feldstraße 1, 2245 Velm-Götzendorf	1,98 km/2,21 km
Tierarzt	Dr. Andrea Baltacis Hauptstraße 4, 2263 Dürnkrot	2,15 km/2,49 km
Trafik	Trafik Elisabeth Oppenauer Hauptstr. 18a, 2263 Dürnkrot	2,32 km/2,87 km
Volksschule	Volksschule Dürnkrot Hauptstraße 8, 2263 Dürnkrot	2,22 km/2,75 km
Weinlokal	Fleckl Franz Hauptstraße 30, 2263 Dürnkrot	0,26 km/0,35 km
Zahnarzt	Dr. Schmöllnerl Erich Ollersdorferstraße 2, 2251 Ebenthal	4,11 km/4,78 km



Nahversorger (Bäckerei, Metzgerei, Supermarkt, Drogerie)

Ergebnisinterpretation - Distanznetz

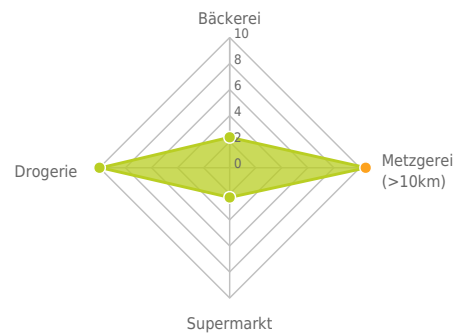
Das Distanznetz auf der rechten Seite gibt einen Überblick über die Entfernungen zur jeweils nächstgelegenen Einrichtung. Der Mittelpunkt markiert den Immobilienstandort. Je näher die Punkte beim Mittelpunkt liegen, desto geringer ist die Entfernung.

Ergebnisinterpretation - Balkendiagramm

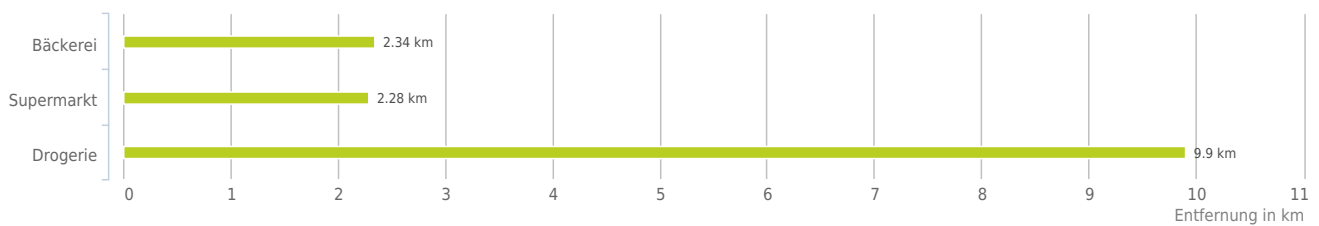
Untenstehende Kilometerangaben zeigen an wie weit der jeweils nächstgelegenen Nahversorger entfernt ist (in Städten Fußweg, am Land Autodistanz).



Distanzen zu Nahversorgern [km]



Distanzen zu den Nahversorgungseinrichtungen

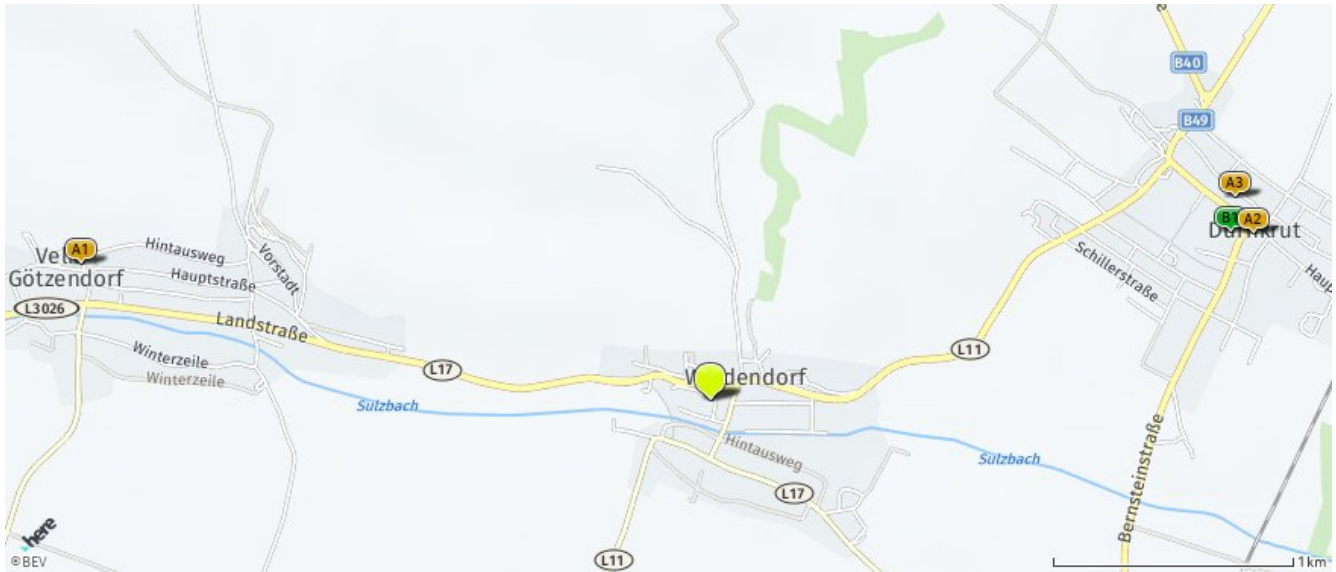


über 2 km:

- Bäckerei: 2,7 km
- Metzgerei: >5 km
- Supermarkt: 2,3 km
- Drogerie: 9,9 km

Nahversorger (Bäckerei, Metzgerei, Supermarkt, Drogerie)

Der hellgrüne Punkt markiert den Immobilienstandort, die Nahversorger im Umkreis werden mit farblichen Pins angezeigt.
Es werden pro Kategorie immer die drei nächstgelegenen Einrichtungen angezeigt und aufgelistet.
Der Pin mit dem Zusatz „1“ zeigt immer die jeweilige Einrichtung mit der geringsten Entfernung zum Standort.



Bäckerei

- A1** Reinhard Glück
Hauptstraße 125
2245 Götzendorf
(2,69 km / 2,93 km)
(Luftline / Mit Auto)
- A2** Erich Dürnsteiner GmbH (Zur goldene...
Hauptstraße 26
2263 Dürnkrot
(2,37 km / 2,96 km)
(Luftline / Mit Auto)
- A3** Geier. Die Bäckerei GmbH
Hauptstraße 35
2263 Dürnkrot
(2,34 km / 2,98 km)
(Luftline / Mit Auto)

Supermarkt

- B1** Billa
Hauptstraße 18
2263 Dürnkrot
(2,28 km / 3,00 km)
(Luftline / Mit Auto)
- Billa
Bernsteinstraße 237
2261 Mannersdorf an der March
(8,73 km / 10,45 km)
(Luftline / Mit Auto)
- Penny
Schwemmstraße 7
2225 Zistersdorf
(9,63 km / 13,41 km)
(Luftline / Mit Auto)

Drogerie

- Bipa
(9,90 km / 13,80 km)
(Luftline / Mit Auto)

Herold Business Data ©

Nahversorger (Banken, Post, Tankstellen, Trafiken)

Ergebnisinterpretation - Distanznetz

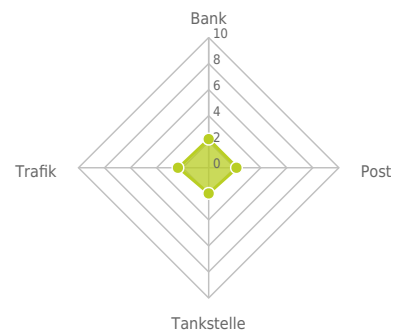
Das Distanznetz auf der rechten Seite gibt einen Überblick über die Entfernungen zur jeweils nächstgelegenen Einrichtung. Der Mittelpunkt markiert den Immobilienstandort. Je näher die Punkte beim Mittelpunkt liegen, desto geringer ist die Entfernung.

Ergebnisinterpretation - Balkendiagramm

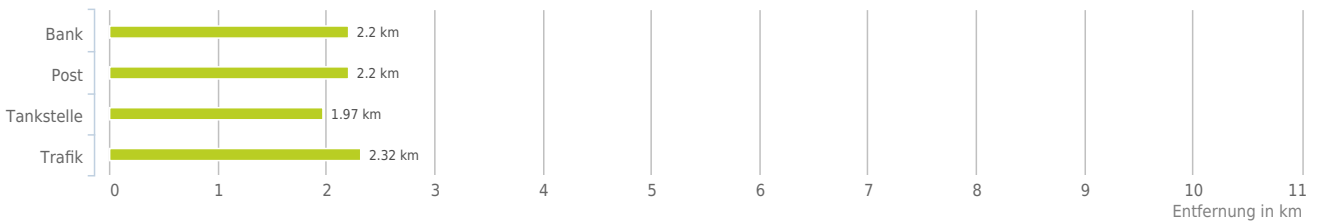
Untenstehende Kilometerangaben zeigen an wie weit der jeweils nächstgelegenen Nahversorger entfernt ist (in Städten Fußweg, am Land Autodistanz).



Distanzen zu Nahversorgern [km]



Distanzen zu den Nahversorgungseinrichtungen



0,6 bis 2 km:

- Tankstelle

über 2 km:

- Bank: 2,2 km
- Post: 2,2 km
- Trafik: 2,3 km

Nahversorger (Banken, Post, Tankstellen, Trafiken)

Der hellgrüne Punkt markiert den Immobilienstandort, die Nahversorger im Umkreis werden mit farblichen Pins angezeigt. Es werden pro Kategorie immer die drei nächstgelegenen Einrichtungen angezeigt und aufgelistet. Der Pin mit dem Zusatz „1“ zeigt immer die jeweilige Einrichtung mit der geringsten Entfernung zum Standort.



Bank

- A1** PSK
Schlossplatz 3
2263 Dürnkrot
(2,20 km / 2,64 km)
(Luftline / Mit Auto)
- A2** Erste Bank - Dürnkrot
Hauptstraße 17
2263 Dürnkrot
(2,24 km / 2,65 km)
(Luftline / Mit Auto)
- A3** Erste
Hauptstraße 17
Dürnkrot
(2,24 km / 2,65 km)
(Luftline / Mit Auto)

Post

- B1** Post
Schlossplatz 3
2263 Dürnkrot
(2,20 km / 2,64 km)
(Luftline / Mit Auto)
- Post 2261 Angern an der March
Hauptstraße 5
2261 Angern an der March
(8,32 km / 10,02 km)
(Luftline / Mit Auto)
- Post-Partner 2225
Zistersdorf
Hauptstraße 22
2225 Zistersdorf
(9,90 km / 13,81 km)
(Luftline / Mit Auto)

Tankstelle

- C1** Genol
Feldstraße 1
2245 Velm-Götzensdorf
(1,98 km / 2,21 km)
(Luftline / Mit Auto)
- C2** Lagerhaus
Franz-Holbein-Straße 19
2263 Dürnkrot
(2,47 km / 2,92 km)
(Luftline / Mit Auto)
- C3** Turmöl Quick
Bernsteinstraße 48
2263 Dürnkrot
(1,97 km / 3,53 km)
(Luftline / Mit Auto)

Trafik

- D1** Trafik Elisabeth Oppenauer
Hauptstr. 18a
2263 Dürnkrot
(2,32 km / 2,87 km)
(Luftline / Mit Auto)
- D2** Trafik Reinhard Glück
Hauptstraße 125
2245 Velm-Götzensdorf
(2,69 km / 2,93 km)
(Luftline / Mit Auto)
- Trafik Paula-Laura Kern
Hauptstraße 66
2251 Ebenthal
(3,95 km / 4,58 km)
(Luftline / Mit Auto)

Herold Business Data ©

Gastronomie und Ausgehen

Ergebnisinterpretation - Distanznetz

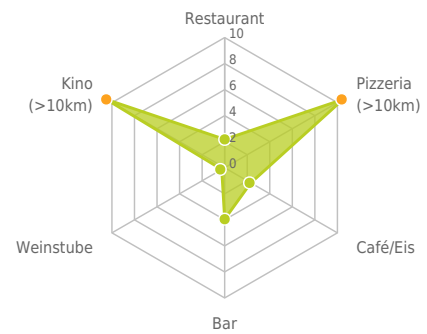
Das Distanznetz auf der rechten Seite gibt einen Überblick über die Entfernungen zur jeweils nächstgelegenen Einrichtung. Der Mittelpunkt markiert den Immobilienstandort. Je näher die Punkte beim Mittelpunkt liegen, desto geringer ist die Entfernung.

Ergebnisinterpretation - Balkendiagramm

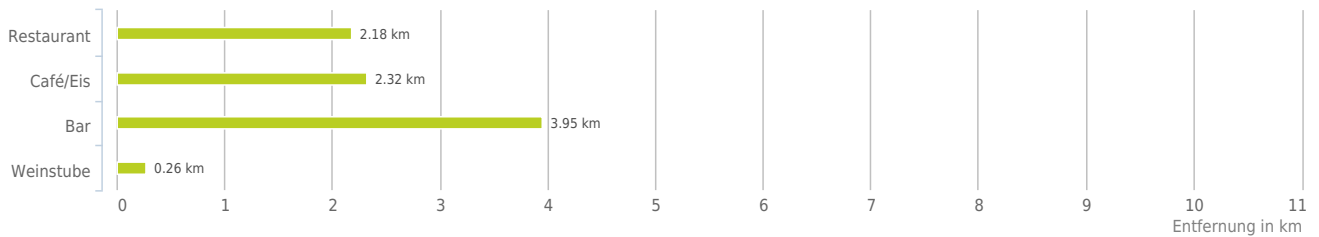
Untenstehende Kilometerangaben zeigen an wie weit die jeweils nächstgelegene Einrichtung entfernt ist (in Städten Fußweg, am Land Autodistanz).



Distanzen zu Ausgheinrichtungen [km]



Distanzen zu den Ausgheinrichtungen



bis 0,5 km:

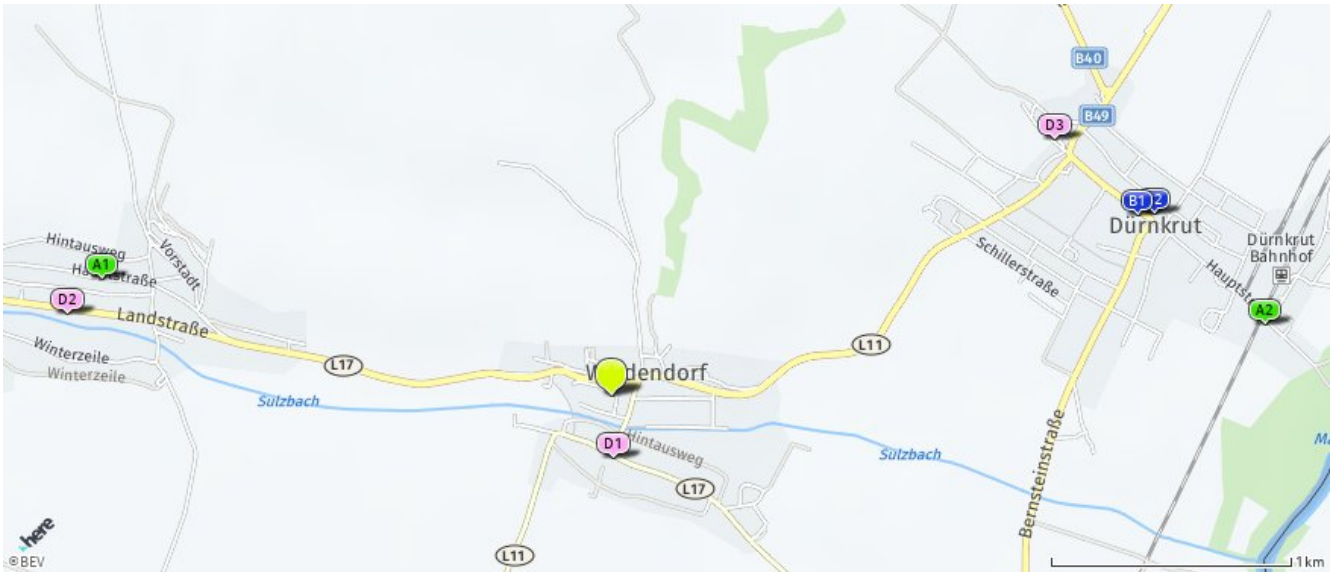
- Weinlokal

über 2 km:

- Gasthaus: >5 km
- Restaurant: 2,2 km
- Pizza/Snack: >5 km
- Café/Eis: 2,3 km
- Bar/Lokal: 4,0 km
- Kino: >5 km

Gastronomie und Ausgehen

Der hellgrüne Punkt markiert den Immobilienstandort, die Einrichtungen im Umkreis werden mit farblichen Pins angezeigt.
Es werden pro Kategorie immer die drei nächstgelegenen Einrichtungen angezeigt und aufgelistet.
Der Pin mit dem Zusatz „1“ zeigt immer die jeweilige Einrichtung mit der geringsten Entfernung zum Standort.



Restaurant

- A1** Gasthaus Kraft
(2,18 km / 2,40 km)
(Luftlinie / Mit Auto)
- A2** Cafe & Restaurant - Jana
Knapkova
Hauptstraße 58
2263 Dürnkrot
(2,74 km / 3,58 km)
(Luftlinie / Mit Auto)
- Gasthaus Rudolf v
Habsburg
(5,20 km / 5,79 km)
(Luftlinie / Mit Auto)

Café/Eis

- B1** Rene Oppenauer
Hauptstraße 18
2263
(2,32 km / 2,87 km)
(Luftlinie / Mit Auto)
- B2** Café Luna
Hauptstraße 47
2263
(2,39 km / 2,92 km)
(Luftlinie / Mit Auto)
- Cafe | Eis | Konditorei
Baumhackl
Kirchenplatz 15
2225
(9,87 km / 13,92 km)
(Luftlinie / Mit Auto)

Bar/Lokal

- Cafe Pub Paula
Hauptstraße 66
2251 Ebenthal
(3,95 km / 4,58 km)
(Luftlinie / Mit Auto)

Weinlokal

- D1** Fleckl Franz
Hauptstraße 30
2263 Dürnkrot
(0,26 km / 0,35 km)
(Luftlinie / Mit Auto)
- D2** Bioweingut Johannes
Zillinger
Landstraße 70
2245 Velm-Götzendorf
(2,30 km / 2,38 km)
(Luftlinie / Mit Auto)
- D3** Reischütz Herbert
Kirchenberg 2
2263 Dürnkrot
(2,13 km / 2,60 km)
(Luftlinie / Mit Auto)

Herold Business Data ©

Ausbildung und Kinderbetreuung

Ergebnisinterpretation - Distanznetz

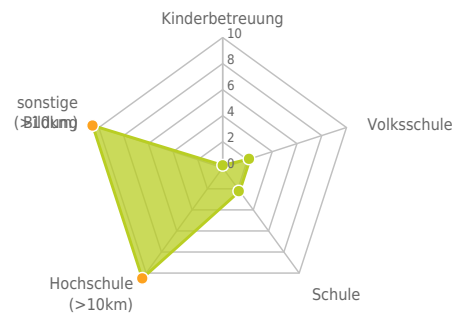
Das Distanznetz auf der rechten Seite gibt einen Überblick über die Entfernungen zur jeweils nächstgelegenen Einrichtung. Der Mittelpunkt markiert den Immobilienstandort. Je näher die Punkte beim Mittelpunkt liegen, desto geringer ist die Entfernung.

Ergebnisinterpretation - Balkendiagramm

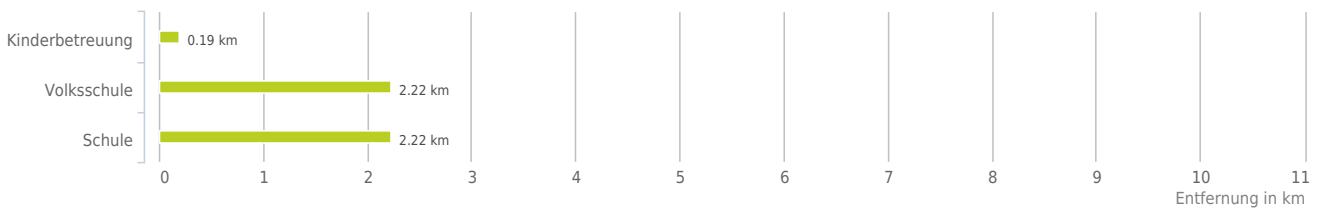
Untenstehende Kilometerangaben zeigen an wie weit die jeweils nächstgelegene Einrichtung entfernt ist (in Städten Fußweg, am Land Autodistanz).



Distanzen zu Bildungseinrichtungen [km]



Distanzen zu den Bildungseinrichtungen



bis 0,5 km:

- Kinderbetreuung

über 2 km:

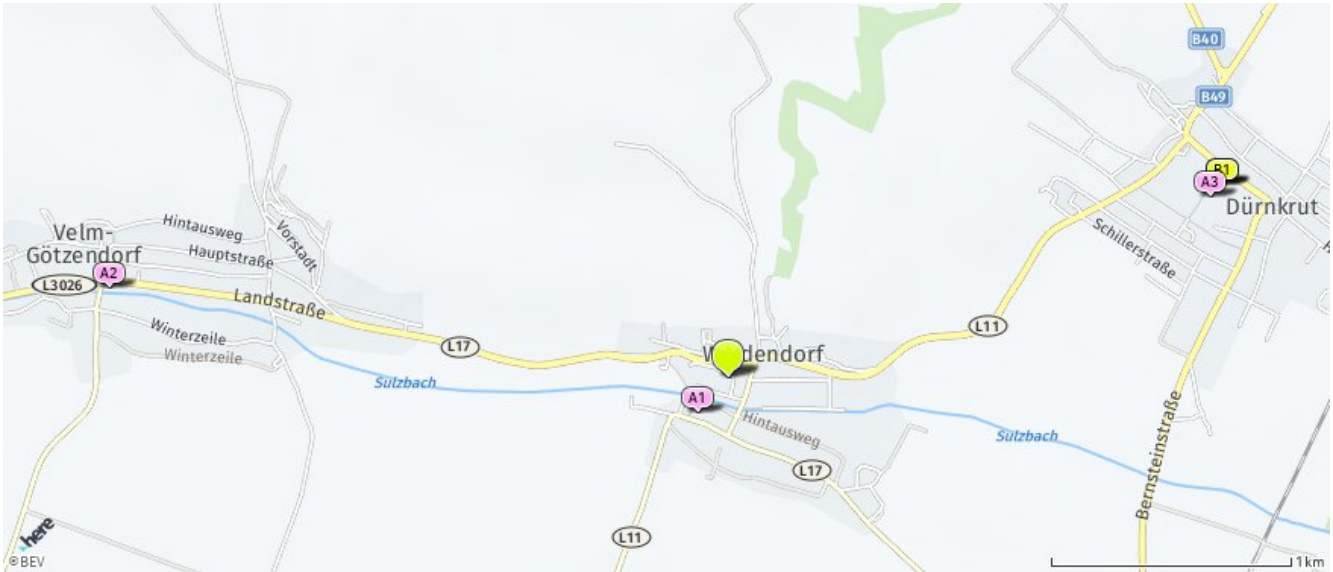
- Volksschule: 2,2 km
- Schule: 2,2 km
- Hochschule: >5 km
- sonstige Bildung: >5 km

Ausbildung und Kinderbetreuung

Der hellgrüne Punkt markiert den Immobilienstandort, die Bildungs- oder Kinderbetreuungseinrichtungen im Umkreis werden mit farblichen Pins angezeigt.

Es werden pro Kategorie immer die drei nächstgelegenen Einrichtungen angezeigt und aufgelistet.

Der Pin mit dem Zusatz „1“ zeigt immer die jeweilige Einrichtung mit der geringsten Entfernung zum Standort.



Kinderbetreuung

- A1** Kindergarten Dürnkrot, Waidendorf
Hauptstraße 11
2263 Waidendorf
(0,19 km / 0,48 km)
(Luftline / Mit Auto)
- A2** Kindergarten Velm-Götzendorf
Ebenthalerstraße 9a
2245 Velm-Götzendorf
(2,61 km / 2,70 km)
(Luftline / Mit Auto)
- A3** Kindergarten Dürnkrot
Hauptstraße 8a
2263 Dürnkrot
(2,15 km / 2,79 km)
(Luftline / Mit Auto)

Volksschule

- B1** Volksschule Dürnkrot
Hauptstraße 8
2263 Dürnkrot
(2,22 km / 2,75 km)
(Luftline / Mit Auto)
- Volksschule Ebenthal
Am Schulplatz 1
2251 Ebenthal
(3,72 km / 4,23 km)
(Luftline / Mit Auto)
- Volksschule Jedenspeigen
Kirchenplatz 2
2264 Jedenspeigen
(5,24 km / 6,04 km)
(Luftline / Mit Auto)

Schule

- G1** Neue Niederösterreichische Mittelschule
Hauptstraße 8
2263 Dürnkrot
(2,22 km / 2,75 km)
(Luftline / Mit Auto)
- Hauptschule Zistersdorf
Kirchengasse 1
2225 Zistersdorf
(9,87 km / 14,27 km)
(Luftline / Mit Auto)
- Landesberufsschule Zistersdorf
Schlossplatz 7
2225 Zistersdorf
(9,90 km / 14,32 km)
(Luftline / Mit Auto)

Herold Business Data ©

Kunst und Kultur

Ergebnisinterpretation - Distanznetz

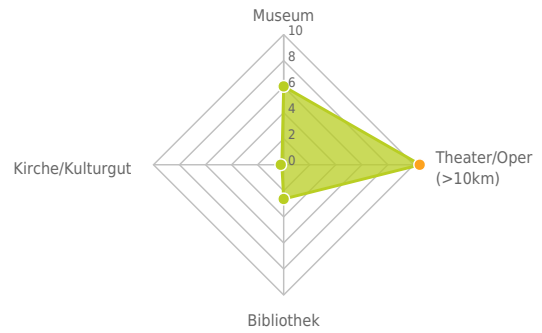
Das Distanznetz auf der rechten Seite gibt einen Überblick über die Entfernungen zur jeweils nächstgelegenen Einrichtung. Der Mittelpunkt markiert den Immobilienstandort. Je näher die Punkte beim Mittelpunkt liegen, desto geringer ist die Entfernung.

Ergebnisinterpretation - Balkendiagramm

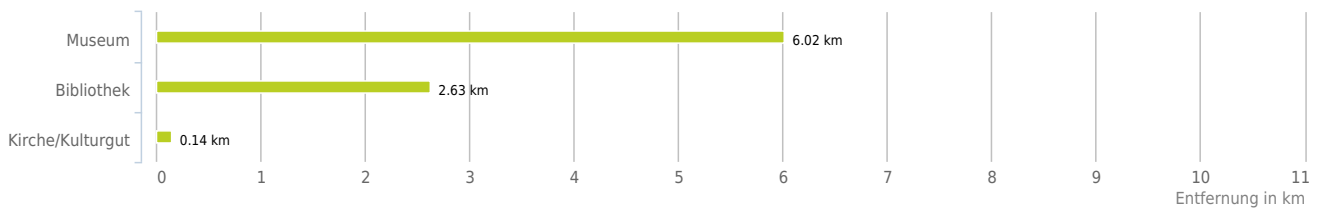
Untenstehende Kilometerangaben zeigen an wie weit die jeweils nächstgelegene Einrichtung entfernt ist (in Städten Fußweg, am Land Autodistanz).



Distanzen zu Kultureinrichtungen [km]



Distanzen zu den Kultureinrichtungen



bis 0,5 km:

- Kirche/Kulturgut

über 2 km:

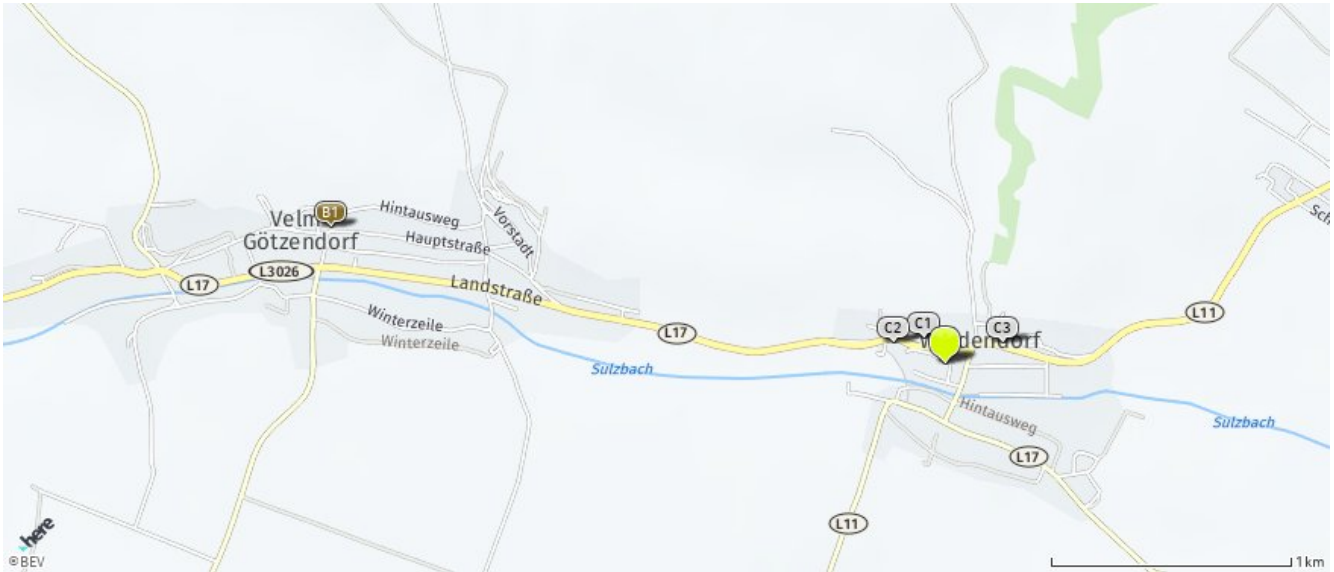
- Museum: 6,0 km
- Theater/Oper: >5 km
- Bibliothek: 2,6 km

Kunst und Kultur

Der hellgrüne Punkt markiert den Immobilienstandort, die Kunst- und Kultureinrichtungen im Umkreis werden mit farblichen Pins angezeigt.

Es werden pro Kategorie immer die drei nächstgelegenen Einrichtungen angezeigt und aufgelistet.

Der Pin mit dem Zusatz „1“ zeigt immer die jeweilige Einrichtung mit der geringsten Entfernung zum Standort.



Museum

Museum Stillfried - Zentrum der Urzeit
Hauptstraße 23
2262 Angern an der March
(6,02 km / 7,46 km)
(Luftline / Mit Auto)

Bibliothek

B1 Öffentliche Bücherei der Pfarre Vel...
Hauptstrasse 133
2245 Velms-Götzendorf
(2,63 km / 2,90 km)
(Luftline / Mit Auto)
Gemeindebücherei Ebenthal
Stillfriederstraße 1
2251 Ebenthal
(3,83 km / 4,41 km)
(Luftline / Mit Auto)
Öffentliche Bücherei Drösing
Hauptstraße 8
2265 Drösing
(8,72 km / 9,87 km)
(Luftline / Mit Auto)

Kirche/Kulturgut

G1 Allerseelenkapelle
(0,14 km / 0,17 km)
(Luftline / Mit Auto)
G2 St. Ulrich
(0,23 km / 0,27 km)
(Luftline / Mit Auto)
G3 Cholerakapelle
(0,26 km / 0,41 km)
(Luftline / Mit Auto)

Herold Business Data ©

Sport, Freizeit und Skigebiete

Ergebnisinterpretation - Distanznetz

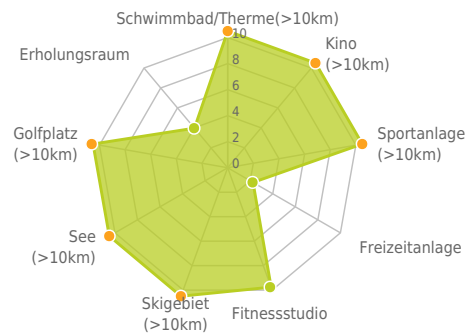
Das Distanznetz auf der rechten Seite gibt einen Überblick über die Entfernungen zur jeweils nächstgelegenen Einrichtung. Der Mittelpunkt markiert den Immobilienstandort. Je näher die Punkte beim Mittelpunkt liegen, desto geringer ist die Entfernung.

Ergebnisinterpretation - Balkendiagramm

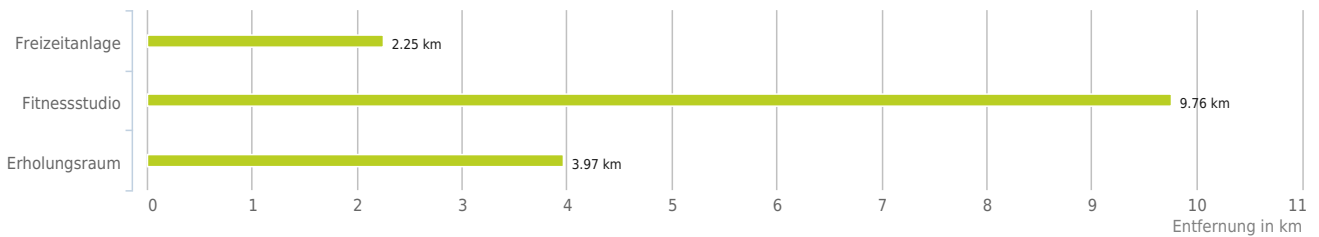
Untenstehende Kilometerangaben zeigen an wie weit die jeweils nächstgelegene Einrichtung entfernt ist (in Städten Fußweg, am Land Autodistanz).



Distanzen zu Freizeiteinrichtungen [km]



Distanzen zu den Freizeiteinrichtungen



über 2 km:

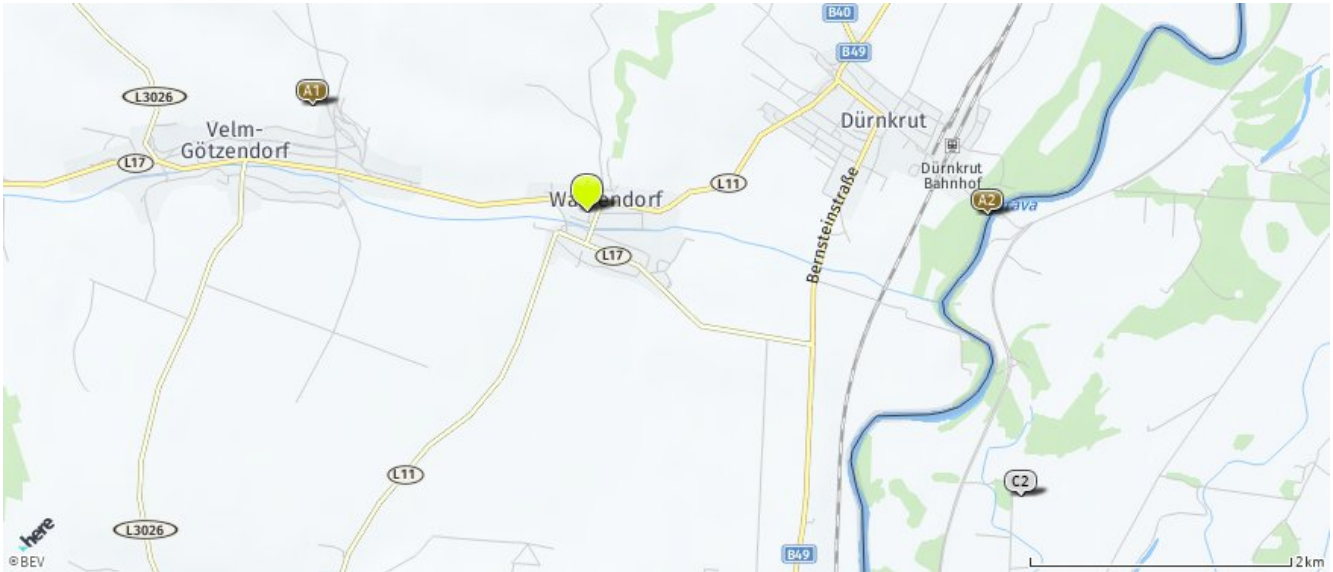
- Schwimmbad/Therme: >5 km
- Kino: >5 km
- Videothek: >5 km
- Sportanlage: >5 km
- Freizeitanlage: 2,3 km
- Fitnessstudio: 9,8 km
- Skilift: >5 km
- Golfplatz: >5 km
- Erholungsraum: 8,8 km
- See: >5 km

Sport, Freizeit und Skigebiete

Der hellgrüne Punkt markiert den Immobilienstandort, die Sport- und Freizeiteinrichtungen im Umkreis werden mit farblichen Pins angezeigt.

Es werden pro Kategorie immer die drei nächstgelegenen Einrichtungen angezeigt und aufgelistet.

Der Pin mit dem Zusatz „1“ zeigt immer die jeweilige Einrichtung mit der geringsten Entfernung zum Standort.



Freizeitanlage

A1 Feuchtbiotope Feuchtbiotop Goetzendorf

Velm-Goetzendorf
(2,25 km / 2,54 km)
(Luftline / Mit Auto)

A2 Bootsverleih Kanuverleih Weindl

Duernkrut
(3,06 km / 4,02 km)
(Luftline / Mit Auto)

Fischen

Angern an der March
(9,07 km / 11,93 km)
(Luftline / Mit Auto)

Fitnessstudio

Claudia Mattes

Wiedengasse 9
2225 Zistersdorf
(9,76 km / 13,56 km)
(Luftline / Mit Auto)

Erholungsraum

Zistersdorferbach

(8,79 km / 17,00 km)
(Luftline / Mit Auto)

C2 Marchauen Mitte

(3,97 km / 50,74 km)
(Luftline / Mit Auto)

Herold Business Data ©

Ärzte

Ergebnisinterpretation - Distanznetz

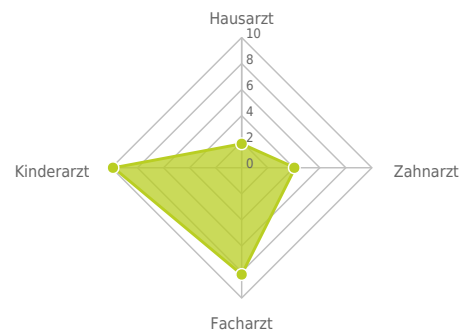
Das Distanznetz auf der rechten Seite gibt einen Überblick über die Entfernungen zur jeweils nächstgelegenen Einrichtung. Der Mittelpunkt markiert den Immobilienstandort. Je näher die Punkte beim Mittelpunkt liegen, desto geringer ist die Entfernung.

Ergebnisinterpretation - Balkendiagramm

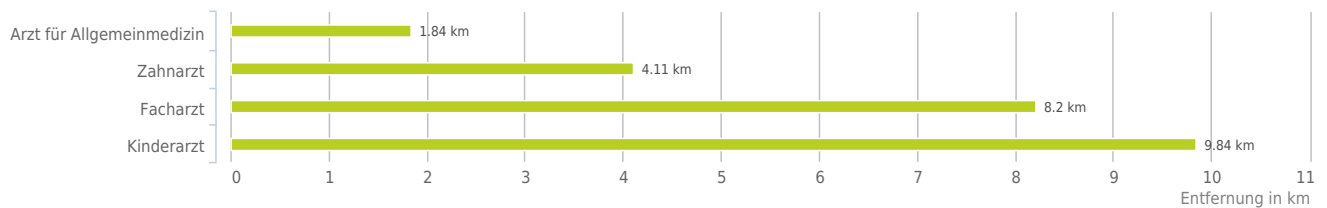
Untenstehende Kilometerangaben zeigen an wie weit die jeweils nächstgelegene Einrichtung entfernt ist (in Städten Fußweg, am Land Autodistanz).



Distanzen zu Ärzten [km]



Distanzen zu Ärzten



0,6 bis 2 km:

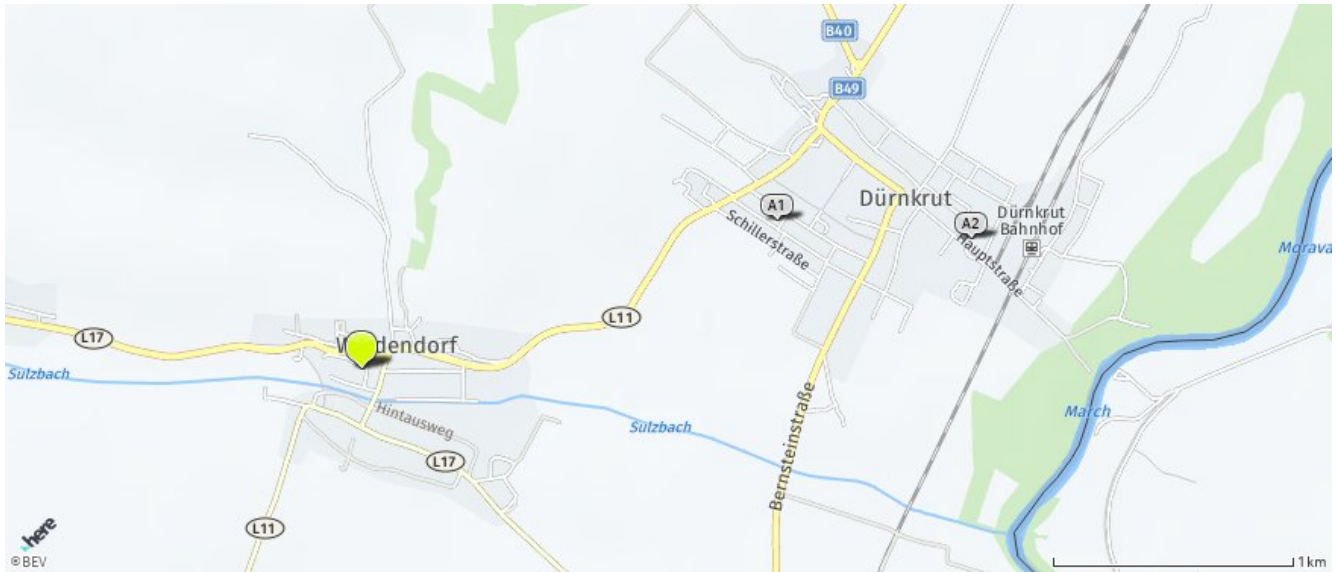
- Arzt für Allgemeinmedizin

über 2 km:

- Zahnarzt: 4,1 km
- Facharzt: 8,2 km
- Kinderarzt: 9,8 km

Ärzte

Der hellgrüne Punkt markiert den Immobilienstandort, die Arztpraxen im Umkreis werden mit farblichen Pins angezeigt.
Es werden pro Kategorie immer die drei nächstgelegenen Einrichtungen angezeigt und aufgelistet.
Der Pin mit dem Zusatz „1“ zeigt immer die jeweilige Einrichtung mit der geringsten Entfernung zum Standort.



Arzt für Allgemeinmedizin

A1 Dr. Bauch-Klinger Andrea
Grillparzerstraße 24
2263 Dürnkrot
(1,84 km / 2,35 km)
(Luftline / Mit Auto)

A2 Dr Lux Walter
Hauptstraße 79a
2263 Dürnkrot
(2,60 km / 3,28 km)
(Luftline / Mit Auto)

Dr. Hofstetter Georg
Stillfriederstraße 1C
2251 Ebenthal
(3,81 km / 4,46 km)
(Luftline / Mit Auto)

Zahnarzt

Dr. Schmöllnerl Erich
Ollersdorferstraße 2
2251 Ebenthal
(4,11 km / 4,78 km)
(Luftline / Mit Auto)

Dr. Gass Andrea
Waltersdorfer Straße 15
2265 Drösing
(9,68 km / 10,81 km)
(Luftline / Mit Auto)

DDr. Höhl Corneliu
Hauptstraße 4
2261 Angern an der March
(9,71 km / 11,49 km)
(Luftline / Mit Auto)

Facharzt

Dr. Cichozki Bozena
Kirchengasse 133
2252 Ollersdorf
(8,20 km / 10,27 km)
(Luftline / Mit Auto)

Dr. Anderl Ingeborg
Gartengasse 13
2252 Ollersdorf
(8,21 km / 10,83 km)
(Luftline / Mit Auto)

Kinderarzt

Dr. Rambauske Georg
Hauptstraße 32
2225 Zistersdorf
(9,84 km / 13,72 km)
(Luftline / Mit Auto)

Herold Business Data ©

Medizinische Versorgung und Therapie

Ergebnisinterpretation - Distanznetz

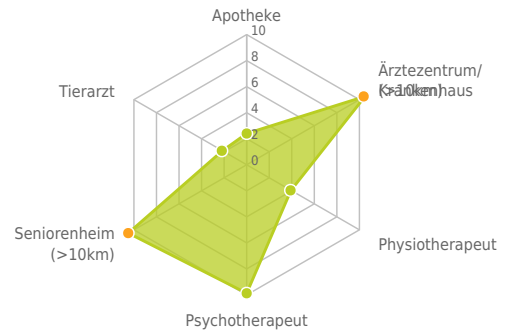
Das Distanznetz auf der rechten Seite gibt einen Überblick über die Entfernungen zur jeweils nächstgelegenen Einrichtung. Der Mittelpunkt markiert den Immobilienstandort. Je näher die Punkte beim Mittelpunkt liegen, desto geringer ist die Entfernung.

Ergebnisinterpretation - Balkendiagramm

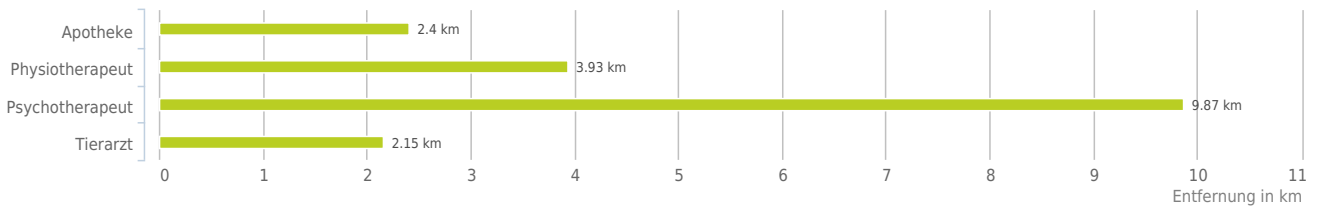
Untenstehende Kilometerangaben zeigen an wie weit die jeweils nächstgelegene Einrichtung entfernt ist (in Städten Fußweg, am Land Autodistanz).



Distanzen zu Gesundheitseinrichtungen [km]



Distanzen zu Gesundheitseinrichtungen

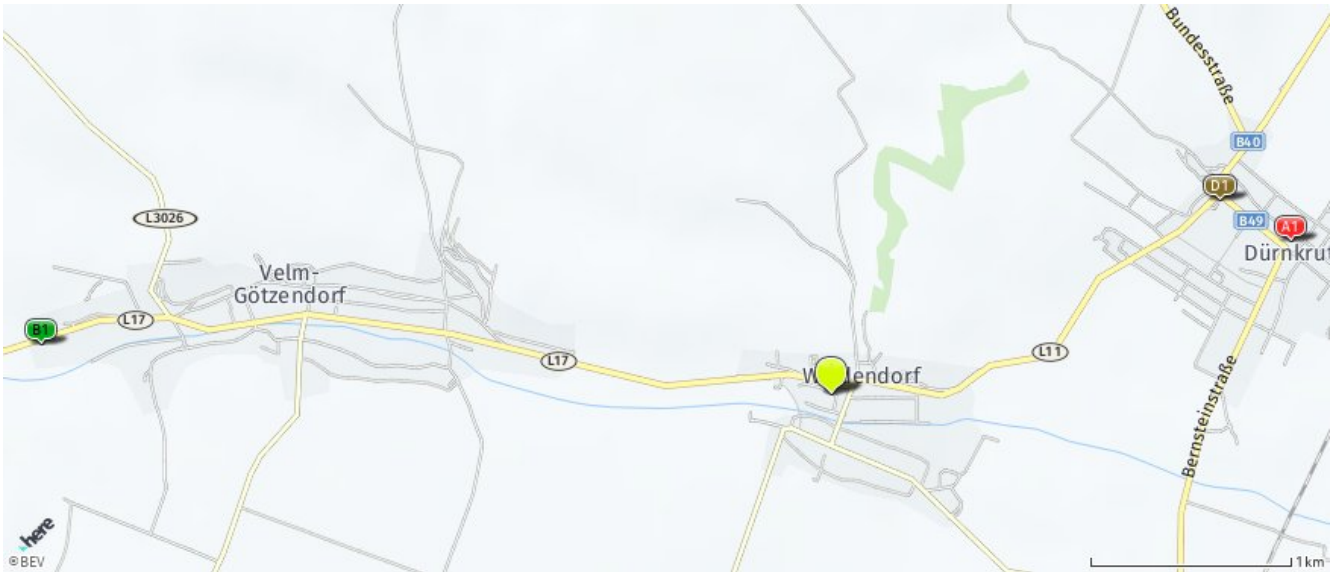


über 2 km:

- Apotheke: 2,4 km
- Ärztezentrum/Krankenhaus: >5 km
- Physiotherapeut: 3,9 km
- Psychotherapeut: 9,9 km
- Seniorenheim: >5 km
- Tierarzt: 2,2 km

Medizinische Versorgung und Therapie

Der hellgrüne Punkt markiert den Immobilienstandort, die Einrichtungen im Umkreis werden mit farblichen Pins angezeigt.
Es werden pro Kategorie immer die drei nächstgelegenen Einrichtungen angezeigt und aufgelistet.
Der Pin mit dem Zusatz „1“ zeigt immer die jeweilige Einrichtung mit der geringsten Entfernung zum Standort.



Apotheke

A1 Marien-Apotheke
Hauptstraße 49
2263 Dürnkru...
(2,40 km / 2,92 km)
(Luftline / Mit Auto)

Physiotherapeut

B1 Frau Daniela Fehlmann
Hauptstraße 6
2245 Velm-Götzendorf
(3,93 km / 4,11 km)
(Luftline / Mit Auto)
Frau Andrea Fellner, Bsc
Bahnstraße 5
2261 Angern an der March
(9,35 km / 11,16 km)
(Luftline / Mit Auto)
Frau Iris Michl
Bahnstraße 5
2261 Angern an der March
(9,35 km / 11,16 km)
(Luftline / Mit Auto)

Psychotherapeut

Mag.phil. Sabine Brigitte
Hofer-Fre...
Hauptstraße 51
2225 Zistersdorf
(9,87 km / 13,74 km)
(Luftline / Mit Auto)

Tierarzt

D1 Dr. Andrea Baltacis
Hauptstraße 4
2263 Dürnkru...
(2,15 km / 2,49 km)
(Luftline / Mit Auto)
Tierarztpraxis Angern
Dipl.Tzt.Dr. ...
Ollersdorferstraße 27
2261 Angern an der March
(9,21 km / 11,74 km)
(Luftline / Mit Auto)
Tagesklinik für Kleintiere
Zistersd...
Dürnkru...
Dürnkru...
2225 Zistersdorf
(8,70 km / 12,45 km)
(Luftline / Mit Auto)

Herold Business Data ©

Öffentlicher Nahverkehr

Ergebnisinterpretation - Distanznetz

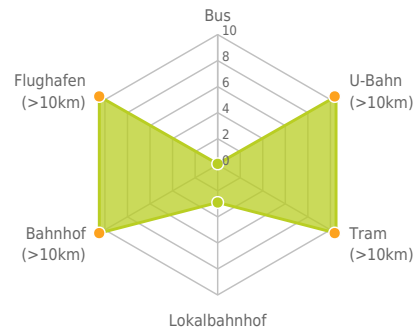
Das Distanznetz auf der rechten Seite gibt einen Überblick über die Entfernungen zur jeweils nächstgelegenen Einrichtung. Der Mittelpunkt markiert den Immobilienstandort. Je näher die Punkte beim Mittelpunkt liegen, desto geringer ist die Entfernung.

Ergebnisinterpretation - Balkendiagramm

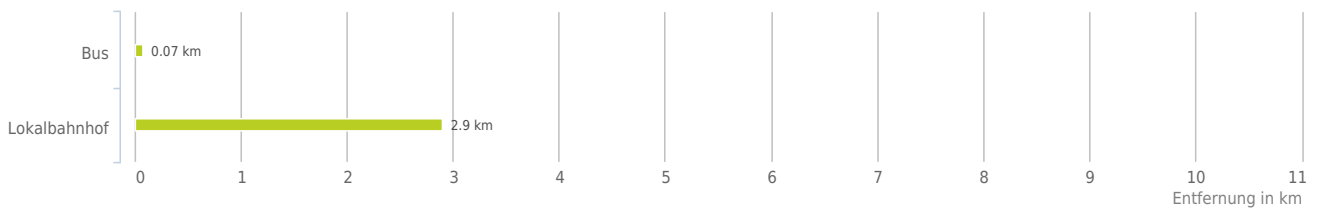
Untenstehende Kilometerangaben zeigen an wie weit die jeweils nächstgelegene Einrichtung entfernt ist (in Städten Fußweg, am Land Autodistanz).



Distanzen zum öffentlichen Verkehr [km]



Distanzen zu Einrichtungen des öffentlichen Verkehrs



bis 0,5 km:

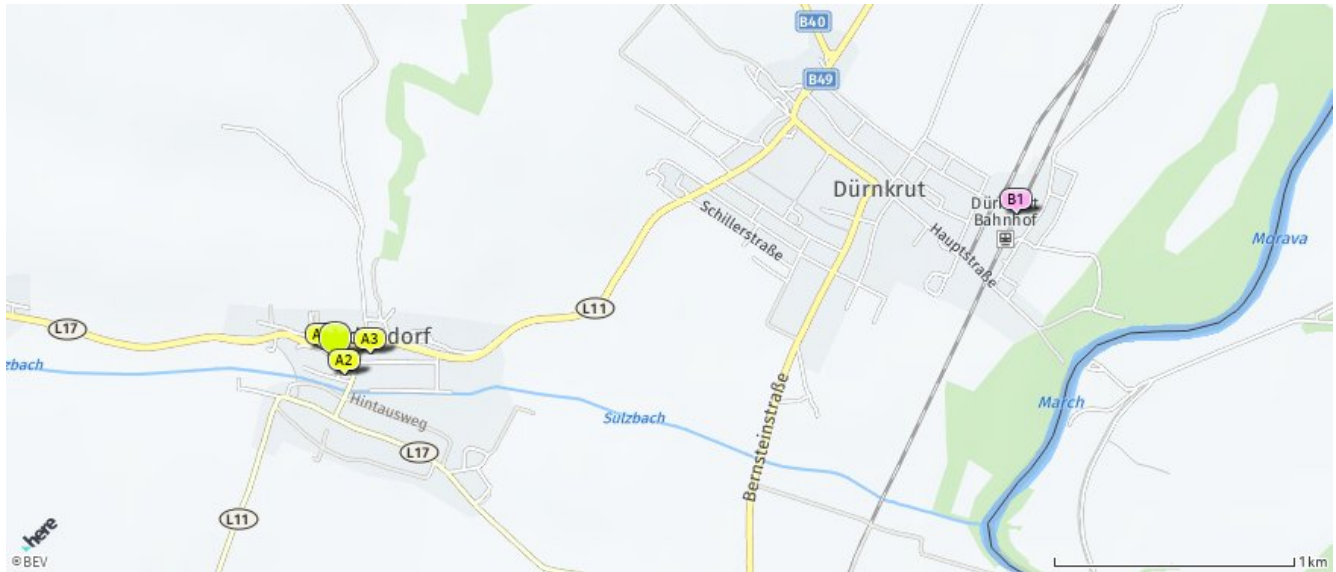
- Bus

über 2 km:

- U-Bahn: >5 km
- Straßenbahn: >5 km
- Lokalbahn: 2,9 km
- Bahnhof: >5 km
- Flughafen: >5 km

Öffentlicher Nahverkehr

Der hellgrüne Punkt markiert den Immobilienstandort, die Verkehrsmittel im Umkreis werden mit farblichen Pins angezeigt. Es werden pro Kategorie immer die drei nächstgelegenen Einrichtungen angezeigt und aufgelistet. Der Pin mit dem Zusatz „1“ zeigt immer die jeweilige Einrichtung mit der geringsten Entfernung zum Standort.



Bus

- A1** Bushaltestelle
(0,07 km / 0,07 km)
(Luftline / Mit Auto)
- A2** Bushaltestelle
(0,07 km / 0,12 km)
(Luftline / Mit Auto)
- A3** Bushaltestelle
(0,15 km / 0,36 km)
(Luftline / Mit Auto)

Lokalbahnhof

- B1** Dürnkrot
(2,90 km / 3,89 km)
(Luftline / Mit Auto)
- Jedenspeigen
(5,29 km / 6,21 km)
(Luftline / Mit Auto)
- Stillfried
(6,22 km / 7,58 km)
(Luftline / Mit Auto)

Herold Business Data ©

Grünflächen und Erholungsräume

Erklärung

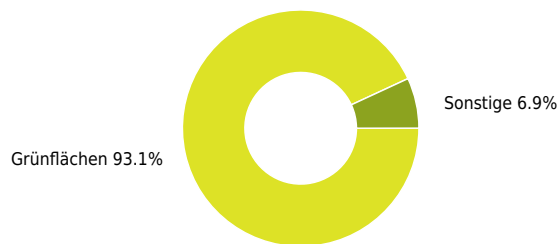
Grünflächen und Erholungsräume umfassen Wälder, Wiesen und Seen genauso wie innerstädtische Grünanlagen. Ländliche Gemeinden weisen in der Regel deutlich höhere Grünflächenanteile und Erholungsräume auf.

Ergebnis

"Dürnkrut" verfügt über einen Grünflächenanteil von 93,1%.



Grünflächenanteil



Grünflächenanteil

