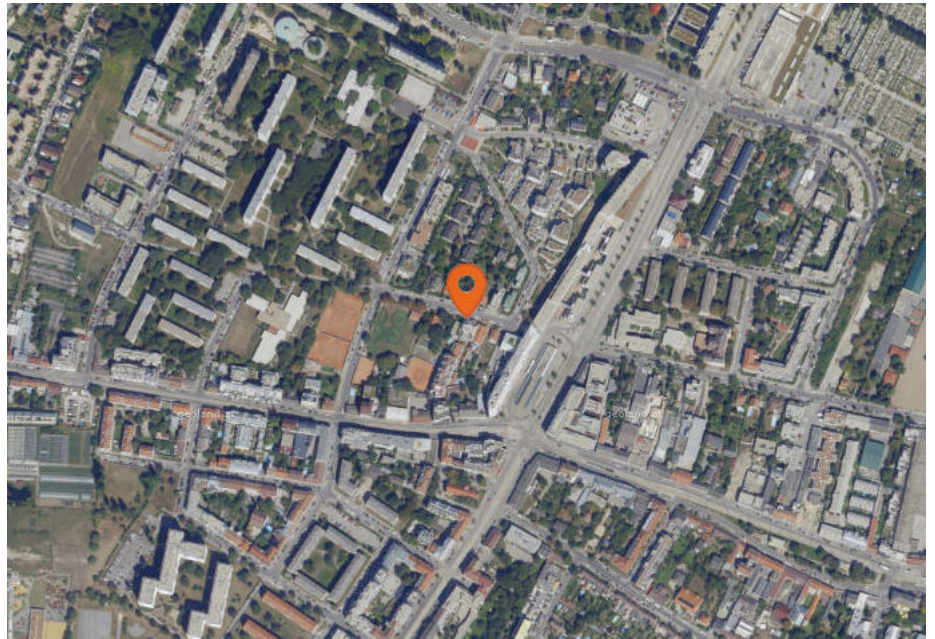




1220 Wien, Doningasse 8



LAGEREPORT

Doningasse 8
1220 Wien

LAGEREPORT-Nr.: 15194
Abfragestichtag: 09.06.2021
Erstellt von: v.walits@ehl.at



INHALTSVERZEICHNIS

1. Infrastruktur und Verkehrsanbindung	3
Individual- und öffentlicher Verkehr	3
Kurzparkzonen und Kurzparkstreifen	3
Öffentliche Verkehrsmittel und Haltestellen	4
Alltags- & Nahversorgung	6
Shops	10
Gastronomie & Beherbergung	12
Gesundheit	14
Familien & Kinder	16
Bildungseinrichtungen	17
Freizeit & Tourismus	18

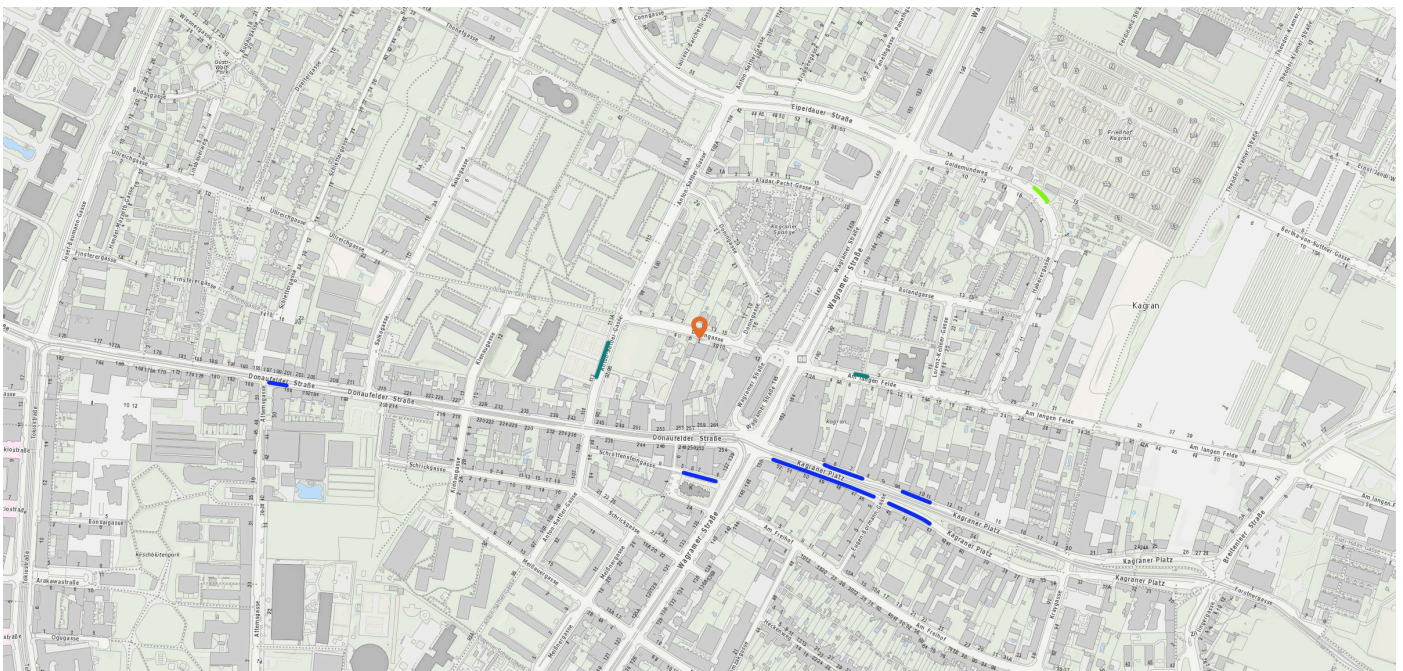
2. Wie laut ist es in Ihrer Umgebung?	19
Lärm Straßen	19
Lärm Eisenbahn	20
Lärm Industrie	20
Lärm Flugzeuge	21

3. Bevölkerung	22
Haushaltsanzahl	22
Geschlechterverteilung	22
Altersstruktur	23
Lebensphase	23
Lebensphase Allgemein	23

4. Anhang	24
-----------	----

1. INFRASTRUKTUR UND VERKEHRSANBINDUNG

Kurzparkzonen und Kurzparkstreifen



Legende

Kurzparkstreifen



Mo.-Fr. (w.) v. 8-18h 1,5 h



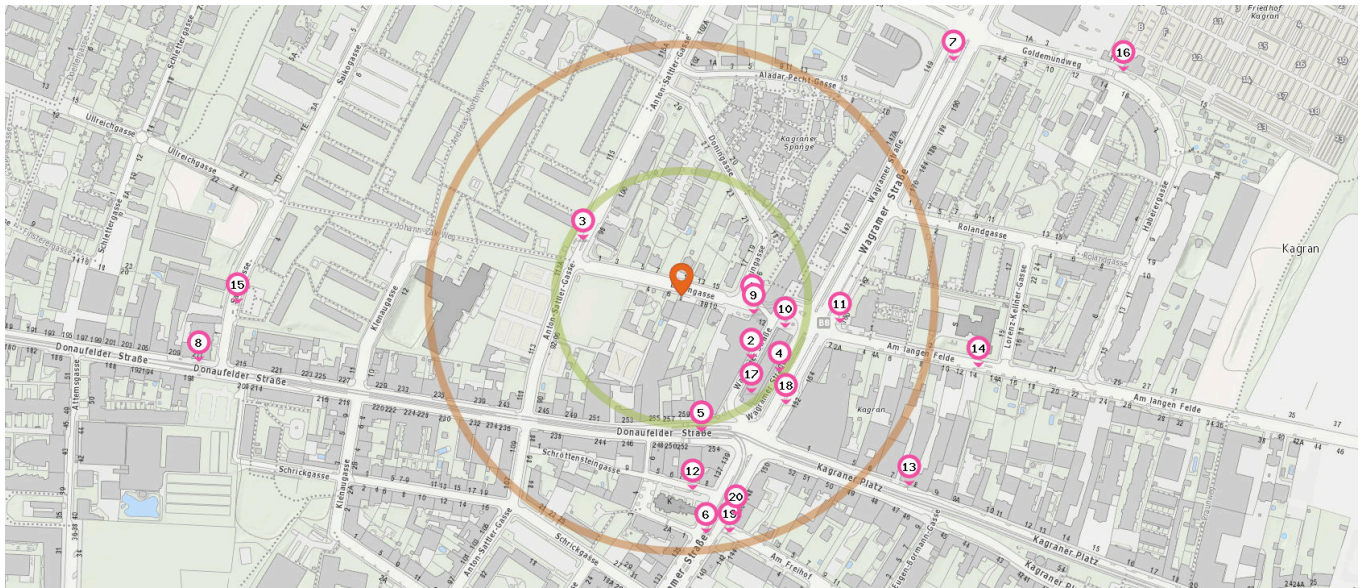
Mo.-Fr. (w.) v. 8-18h, Sa. (w.) v. 8-12h 1,5 h



Mo.-Fr. (w.) v. 8-18h, Sa. (w.) v. 8-12h 2 h

Öffentliche Verkehrsmittel und Haltestellen

Pro Kategorie werden maximal 25 Einträge angezeigt.



Entspricht einer Gehzeit von ca. 2 Minuten

Entspricht einer Gehzeit von ca. 4 Minuten



Bushaltestelle

Anzahl im Umkreis: 11

1. Kagraner Platz (25A) (70 m)
Doningasse 12, 1220 Wien
2. Kagraner Platz (24A) (90 m)
Wagramer Straße 143, 1220 Wien
2. Kagraner Platz (N23) (90 m)
Wagramer Straße 143, 1220 Wien
3. Doningasse (25A, 31A) (110 m)
Anton-Sattler-Gasse 98, 1220 Wien
3. Doningasse (N25) (110 m)
Anton-Sattler-Gasse 98, 1220 Wien
4. Kagraner Platz (31A) (120 m)
Wagramer Straße 143, 1210 Wien
5. Kagraner Platz (N20) (140 m)
Donaufelder Straße 252, 1220 Wien

5. Kagraner Platz (N20, N25) (140 m)
Donaufelder Straße 252, 1220 Wien
6. Kagraner Platz (22A) (240 m)
Sankt-Wendelin-Platz 1, 1220 Wien
7. Kagraner Friedhof (31A) (350 m)
B8 147a, 1220 Wien
8. Saikogasse (N20) (480 m)
Donaufelder Straße 213, 1220 Wien

11. Fahrradständer (160 m)
Wagramer Straße 160, 1220 Wien
12. Fahrradständer (190 m)
Schrottensteingasse 61, 1220 Wien
13. Fahrradständer (290 m)
Kagraner Platz 8, 1220 Wien
14. Fahrradständer (300 m)
Am langen Felde 12, 1220 Wien
15. Fahrradständer (440 m)
Saikogasse 1a, 1220 Wien
16. Fahrradständer (490 m)
Haberergasse 2, 1220 Wien

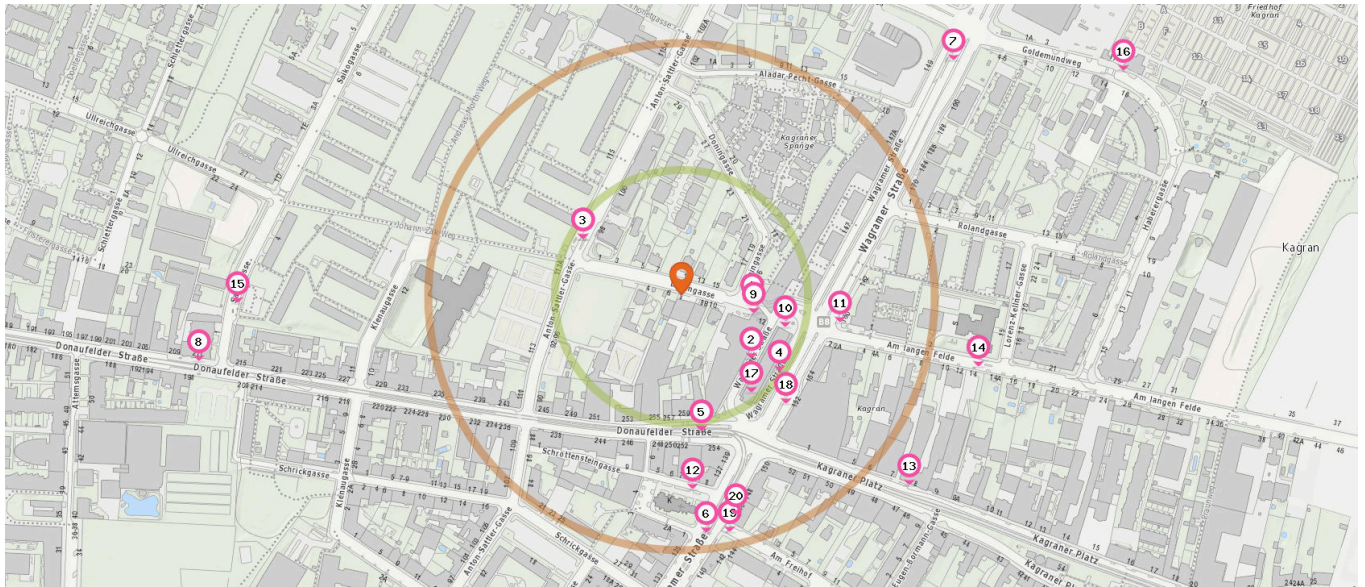


Fahrradständer

Anzahl im Umkreis: 8

9. Fahrradständer (70 m)
Doningasse 12
10. Fahrradständer (110 m)
Am langen Felde 2, 1220 Wien

Pro Kategorie werden maximal 25 Einträge angezeigt.



■ Entspricht einer Gehzeit von ca. 2 Minuten ■ Entspricht einer Gehzeit von ca. 4 Minuten



U-Bahn Station



Fahradgeschäft

Anzahl im Umkreis: 1

- 17. Kagraner Platz (U1) (120 m)
Wagramer Straße 141, 1220 Wien

Anzahl im Umkreis: 1

- 20. Sportique Kagran (220 m)
Wagramer Straße 146, 1210 Wien



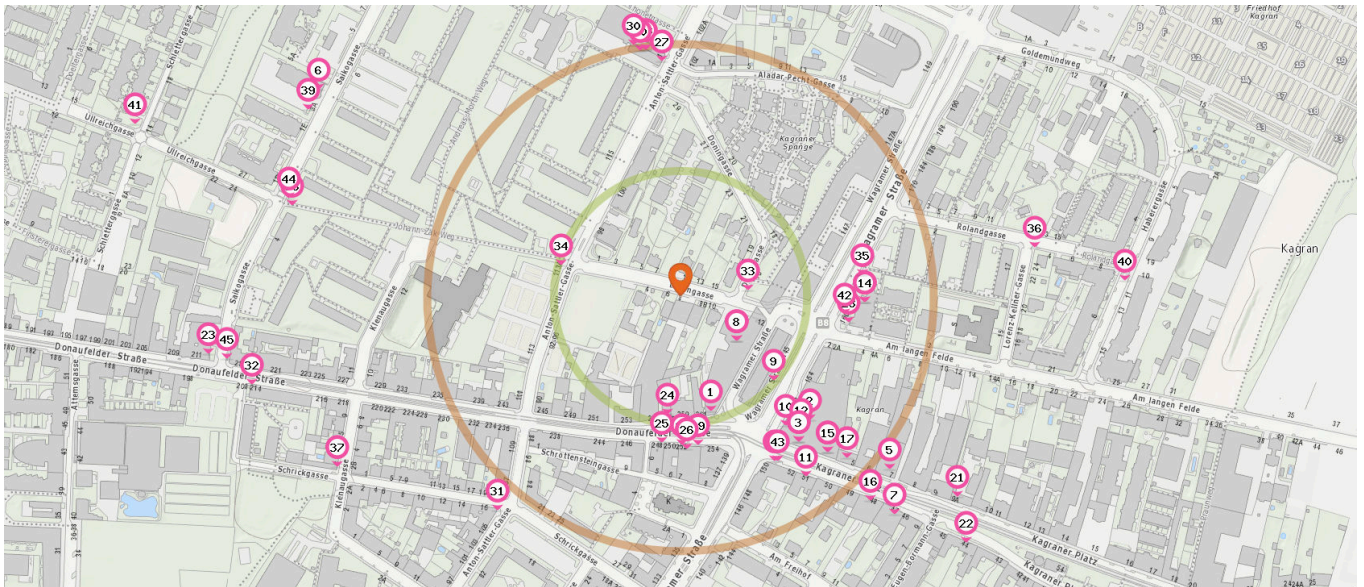
Taxi

Anzahl im Umkreis: 2

- 18. Taxi (150 m)
Wagramer Straße 152, 1220 Wien
- 19. Taxi (240 m)
Am Freihof 4, 1220 Wien

Alltags- & Nahversorgung

Pro Kategorie werden maximal 25 Einträge angezeigt.



Entspricht einer Gehzeit von ca. 2 Minuten

Entspricht einer Gehzeit von ca. 4 Minuten



Supermarkt

Anzahl im Umkreis: 7

1. SPAR (120 m)
Donaufelderstraße 263, 1220 Wien
2. Vitolerance (180 m)
Wagramer Straße 152, 1220 Wien
3. Billa (180 m)
Kagranner Platz 1-3, 1220 Wien
4. SPAR (240 m)
Anton-Sattler-Gasse 115 A, 1220 Wien
5. Hofer (270 m)
Kagranner Platz 7, 1220 Wien
6. Billa (410 m)
Saikogasse 3a, 1220 Wien
7. MTC (300 m)
Am Freihof 11, 1220 Wien



Bäckerei

Anzahl im Umkreis: 4

8. Nöbauer Bäckerei (70 m)
Doningasse 12, 1220 Wien
9. Nöbauer Bäckerei (120 m)
Kagranner Platz U1-Station, 1220 Wien
10. Felber Brot (160 m)
Kagranner Platz / Wagramer Straße, 1220 Wien
11. Nöbauer Bäckerei (220 m)
Kagranner Platz 51, 1220 Wien



Fleischhauer

Anzahl im Umkreis: 1

12. Fleischerei K1 (180 m)
Kagranner Platz 1-3, 1220 Wien

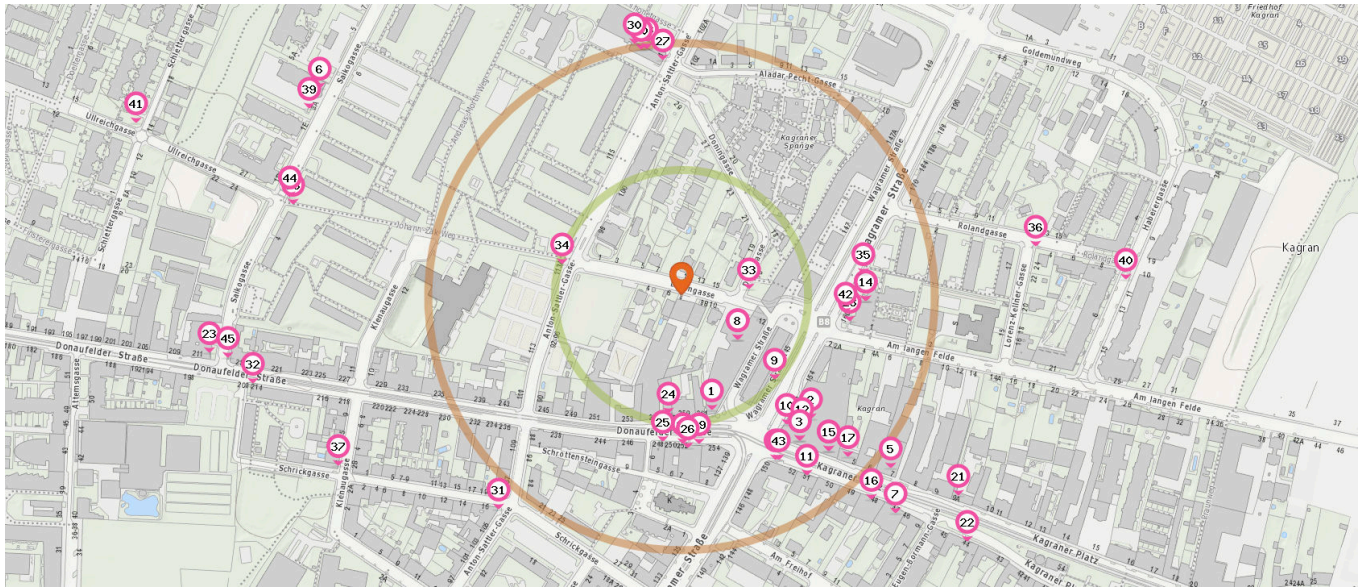


Drogerie

Anzahl im Umkreis: 2

8. DM (70 m)
Doningasse 12, 1220 Wien
3. BIPA (180 m)
Kagranner Platz 1-3, 1220 Wien

Pro Kategorie werden maximal 25 Einträge angezeigt.



■ Entspricht einer Gehzeit von ca. 2 Minuten ■ Entspricht einer Gehzeit von ca. 4 Minuten



Bank

Anzahl im Umkreis: 4

- 13. Raiffeisenlandesbank (150 m)
Donaufelder Straße 252, 1220 Wien
- 14. BAWAG PSK (180 m)
Wagramer Straße 162, 1222 Wien
- 15. Bank Austria (210 m)
Kagrannerplatz 1-4, 1220 Wien
- 16. Volksbank (280 m)
Kagranner Platz 48, 1220 Wien



Post

Anzahl im Umkreis: 3

- 14. Post (180 m)
Wagramer Straße 162, 1222 Wien
- 17. Roman Tausch (Hermes Paketshop) (230 m)
Kagranner Platz 5, 1220 Wien
- 18. Tabak Trafik Moyo (Hermes Paketshop) (240 m)
Anton-Sattler-Gasse 115 A, 1220 Wien

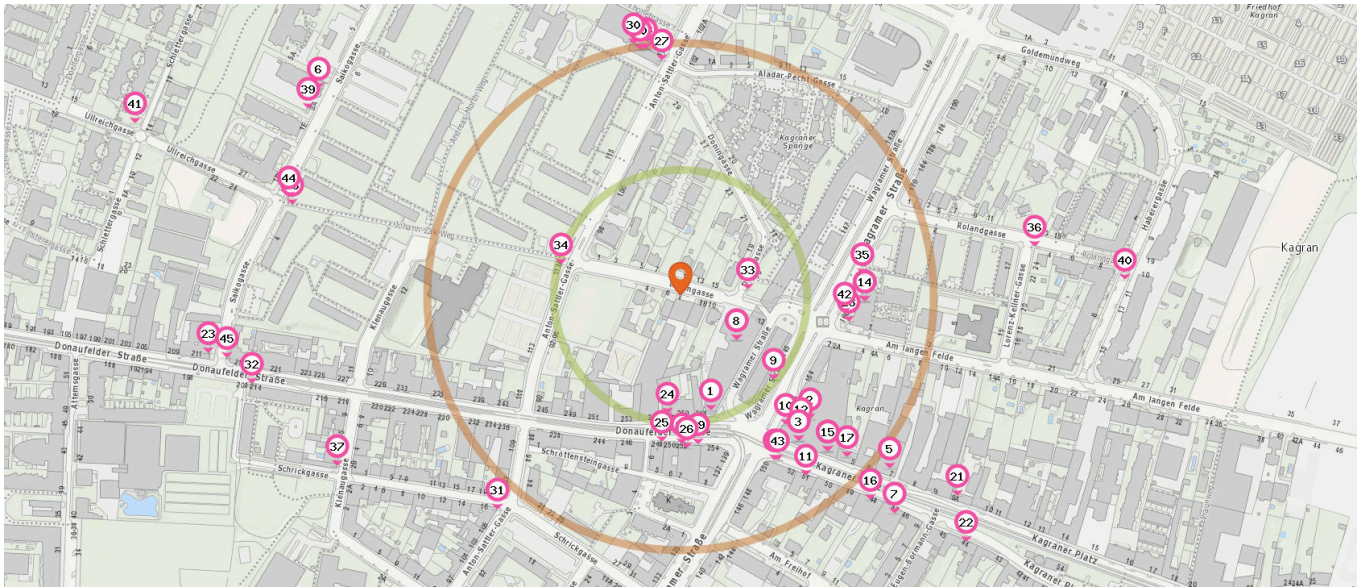


Friseur

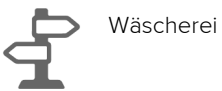
Anzahl im Umkreis: 5

- 19. KLIPP Unser Friseur (150 m)
Donaufelder Straße 252, 1220 Wien
- 20. Erika (240 m)
Anton-Sattler-Gasse 115, 1220 Wien
- 21. Coiffeur Ay-Lin (340 m)
Kagranner Platz 9A, 1220 Wien
- 22. DaHer Frisör (370 m)
Kagranner Platz 44, 1220 Wien
- 23. K'Eck Hair Lounge (470 m)
Donaufelder Straße 213, 1220 Wien

Pro Kategorie werden maximal 25 Einträge angezeigt.



■ Entspricht einer Gehzeit von ca. 2 Minuten ■ Entspricht einer Gehzeit von ca. 4 Minuten



Anzahl im Umkreis: 1

24. Putzerei ZEMANN (120 m)
Donaufelder Straße 257, 1220 Wien



Anzahl im Umkreis: 3

- 26. Raiffeisenlandesbank NOE-Wien (150 m)
DONAUFELDERSTRASSE 252, 1220 Wien
- 15. UniCredit Bank Austria AG (210 m)
KAGRANER PLATZ 1-4, 1220 Wien
- 27. Raiffeisenlandesbank NÖ-Wien (230 m)
ANTON-SATTLER-GASSE 115a, 1220 Wien



Anzahl im Umkreis: 5

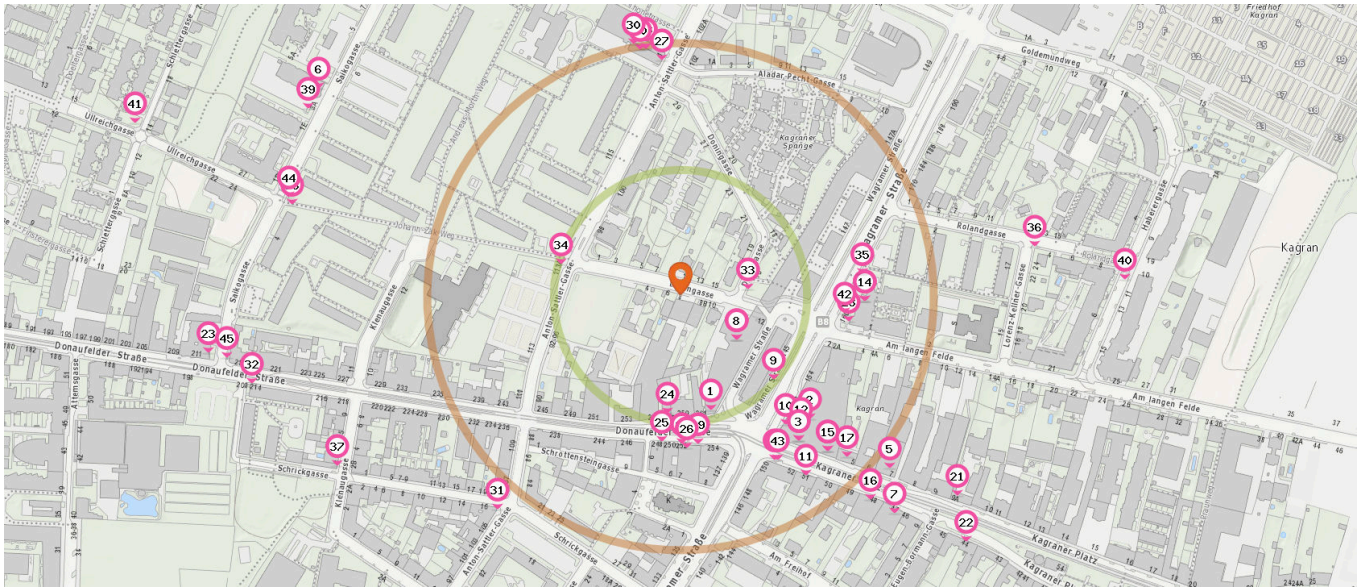
- 28. Briefkasten (170 m)
Wagramer Straße 160, 1220 Wien
- 29. Briefkasten (190 m)
Kagranner Platz 44, 1220 Wien
- 30. Briefkasten (250 m)
Anton-Sattler-Gasse 115, 1220 Wien
- 31. Briefkasten (280 m)
Anton-Sattler-Gasse 105, 1220 Wien
- 32. Briefkasten (430 m)
Donaufelder Straße 200, 1220 Wien



Anzahl im Umkreis: 1

25. Sinberry (150 m)
Donaufelder Straße 248, 1220 Wien

Pro Kategorie werden maximal 25 Einträge angezeigt.



■ Entspricht einer Gehzeit von ca. 2 Minuten ■ Entspricht einer Gehzeit von ca. 4 Minuten



Recycling

41. Recycling (560 m)
Ullreichgasse 15, 1220 Wien

Anzahl im Umkreis: 9

- 33. Recycling (70 m)
Doningasse 12, 1220 Wien
- 34. Recycling (120 m)
Johann-Zak-Weg, 1220 Wien
- 35. Recycling (180 m)
B8 162, 1220 Wien
- 36. Recycling (350 m)
Lorenz-Kellner-Gasse 24, 1220 Wien
- 37. Recycling (380 m)
Klenaugasse 3, 1220 Wien
- 38. Recycling (390 m)
Saikogasse, 1220 Wien
- 39. Recycling (410 m)
Saikogasse 3, 1220 Wien
- 40. Recycling (440 m)
Haberergasse 6, 1220 Wien



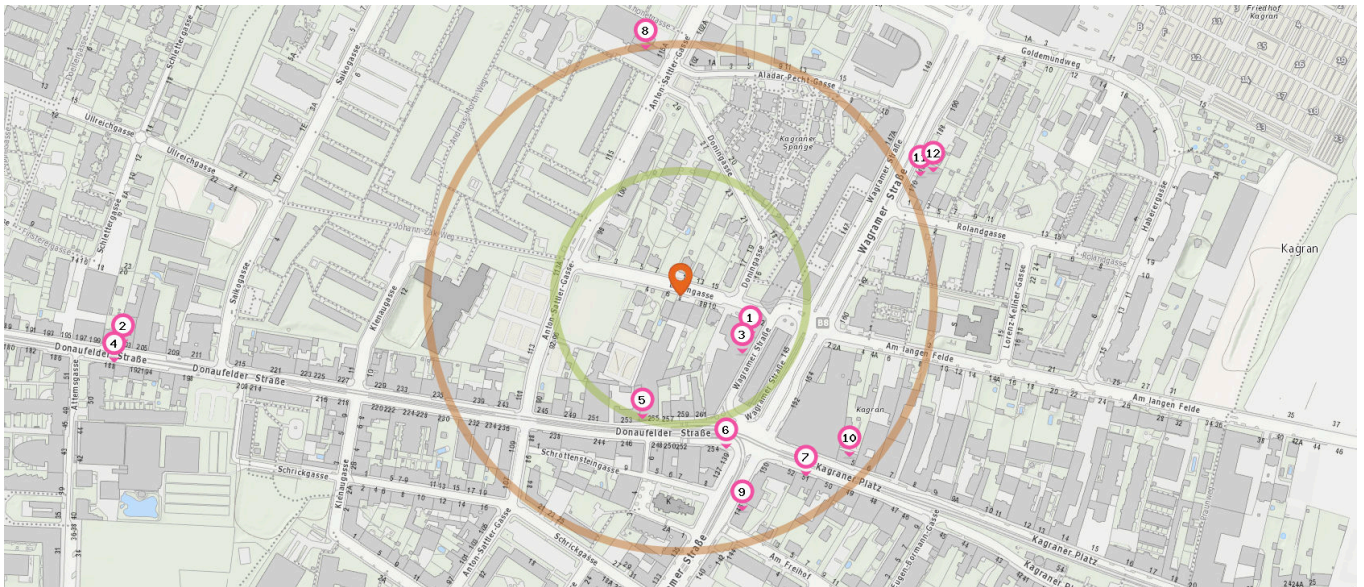
Telefon


Anzahl im Umkreis: 4


- 42. Telefon (160 m)
Wagramer Straße 160, 1220 Wien
- 43. Telefon (190 m)
Kagranner Platz 52, 1220 Wien
- 44. Telefon (400 m)
Saikogasse 1D, 1220 Wien
- 45. Telefon (450 m)
Saikogasse 4, 1220 Wien

Shops

Pro Kategorie werden maximal 25 Einträge angezeigt.



 Entspricht einer Gehzeit von ca. 2 Minuten

 Entspricht einer Gehzeit von ca. 4 Minuten



Kosmetik

4. Trachtenmädl (560 m)
Donaufelder Straße 190, 1220 Wien



Florist

Anzahl im Umkreis: 2

1. Studio-Kagran (80 m)
Doningasse 12, 1220 Wien
2. Esthetic Schönheitssalon (550 m)
Donaufelder Straße 203, 1220 Wien



Handy-Shop

Anzahl im Umkreis: 1

5. Blitz Mobile (130 m)
Donaufelder Straße 255, 1210 Wien

Anzahl im Umkreis: 1

6. Blumen (160 m)
Donaufelder Straße 254, 1220 Wien



Bekleidungsgeschäft

Anzahl im Umkreis: 2

3. Ernsting's family (80 m)
Doningasse 12, 1220 Wien

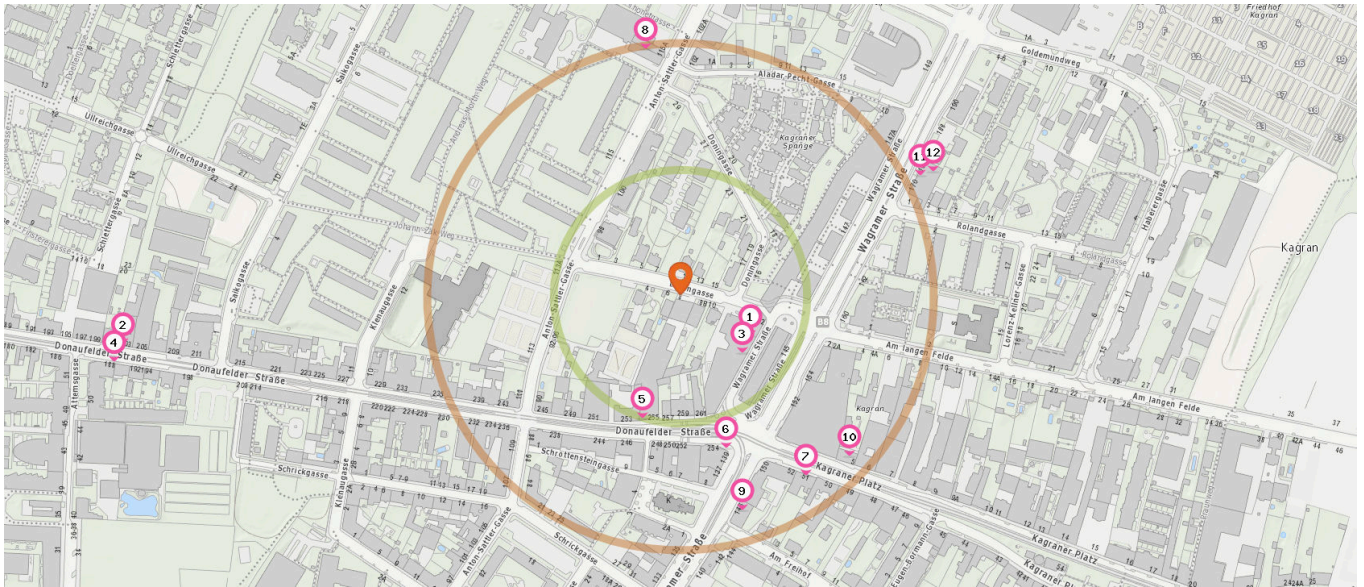


Trafik


Anzahl im Umkreis: 2

7. Tabak Trafik (220 m)
Kagranerplatz 51, 1220 Wien
8. Tabak Trafik (240 m)
Anton Sattlergasse 115 A, 1220 Wien

Pro Kategorie werden maximal 25 Einträge angezeigt.




■ Entspricht einer Gehzeit von ca. 2 Minuten ■ Entspricht einer Gehzeit von ca. 4 Minuten

 Sportgeschäft

Anzahl im Umkreis: 1


9. Sportique Kagran (220 m)
Wagramer Straße 146, 1220 Wien

 Möbelhaus

Anzahl im Umkreis: 2

11. Peter Max (260 m)
Wagramerstraße 184, 1220 Wien

12. P Max (280 m)
Wagramer Straße 184, 1220 Wien

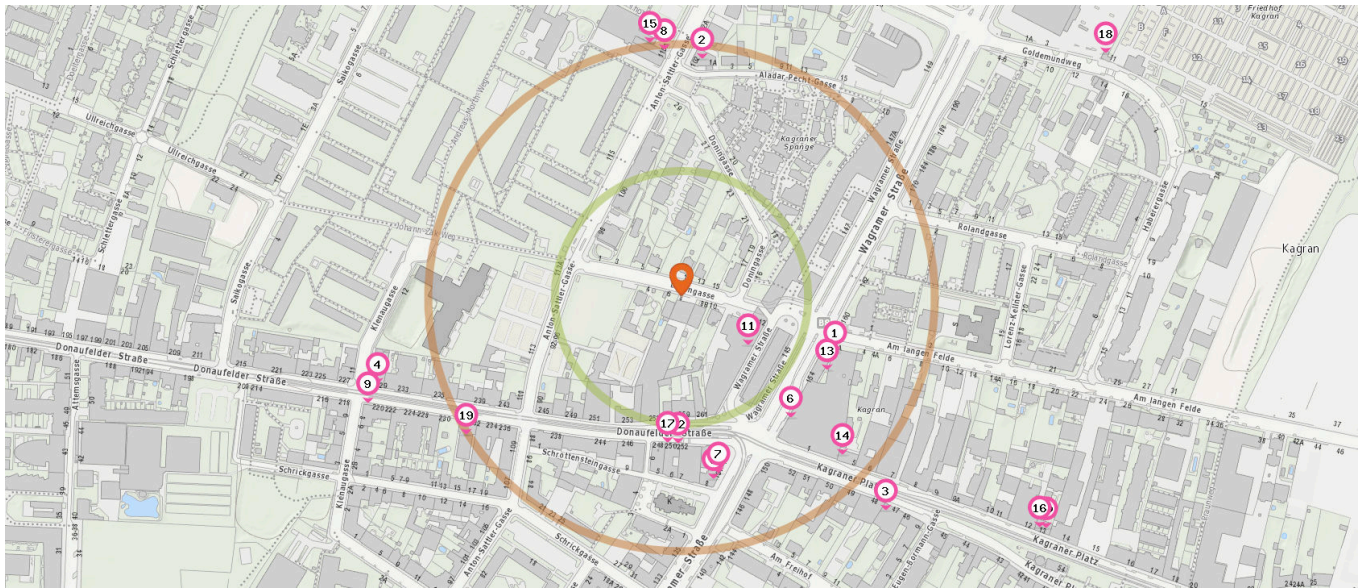
 Buchhandlung

Anzahl im Umkreis: 1

10. Romantausch (230 m)
Kagraner Platz 5, 1220 Wien

Gastronomie & Beherbergung

Pro Kategorie werden maximal 25 Einträge angezeigt.



Entspricht einer Gehzeit von ca. 2 Minuten

Entspricht einer Gehzeit von ca. 4 Minuten



Restaurant

Anzahl im Umkreis: 4

1. Pizzeria Fantastica (160 m)
Am langen Felde 2A, 1220 Wien
2. Yi (230 m)
Aladar-Pecht-Gasse 1A, 1220 Wien
3. Lucky Star (290 m)
Kagranner Platz 47, 1220 Wien
4. Selam Restaurant (310 m)
Klenuagasse 10, 1220 Wien



Cafe

Anzahl im Umkreis: 6

5. Café Falk (180 m)
Wagrner Str. 137, 1220 Wien
6. Zanoni & Zanoni (160 m)
Wagrner Straße 152, 1220 Wien
7. Falk (180 m)
Wagrner Straße 137, 1220 Wien
8. Capriole (240 m)
Anton-Sattler-Gasse 115A, 1220 Wien
9. Cafe Liane (330 m)
Donaufelder Straße 220, 1220 Wien
10. Cafe Klima (430 m)
Kagranner Platz 13, 1220 Wien

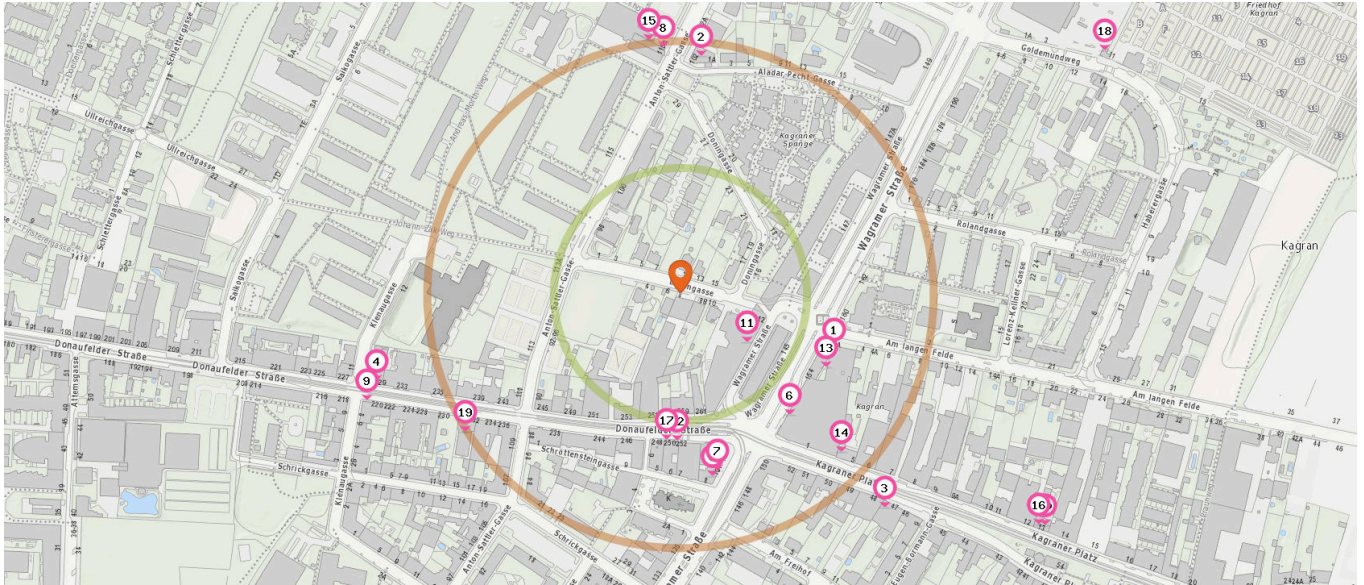



Fast-Food Restaurant

Anzahl im Umkreis: 6

11. myooi (80 m)
Doningasse 12, 1220 Wien
12. Würstl-Salon (150 m)
Donaufelder Straße 250, 1220 Wien
13. Med Pizza Döner Dürüm (160 m)
Wagrner Straße 154, 1220 Wien
14. City Pizza (220 m)
Kagranner Platz 5, 1220 Wien
15. Evershine Pizza (250 m)
Anton-Sattler-Gasse 115A, 1220 Wien
16. Gnan (420 m)
Kagranner Platz 13, 1220 Wien

Pro Kategorie werden maximal 25 Einträge angezeigt.



 Entspricht einer Gehzeit von ca. 2 Minuten

 Entspricht einer Gehzeit von ca. 4 Minuten



Pub

Anzahl im Umkreis: 2

- 17. Albatros (150 m)
Donaufelder Straße 248, 1220 Wien
- 18. Otti's Würstel Bar (480 m)
Goldemundweg 11, 1220 Wien



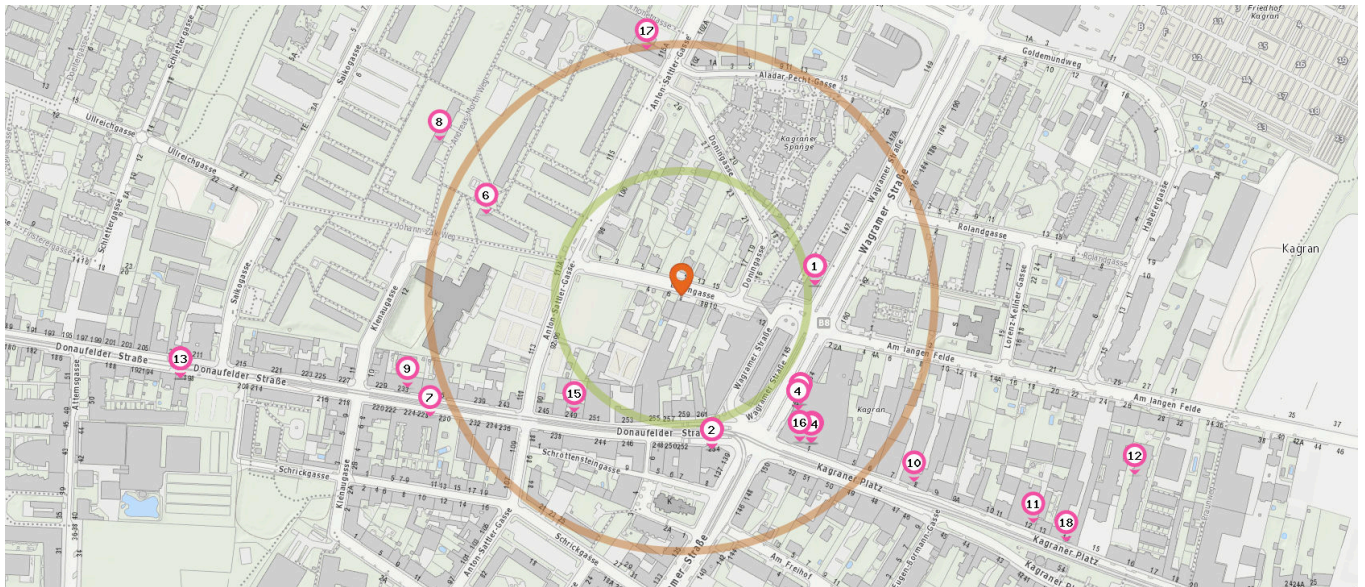
Hotel

Anzahl im Umkreis: 1

- 19. Hotel Donaustadt Kagran (250 m)
Donaufelder Straße 232, 1220 Wien

Gesundheit

Pro Kategorie werden maximal 25 Einträge angezeigt.



Entspricht einer Gehzeit von ca. 2 Minuten

Entspricht einer Gehzeit von ca. 4 Minuten

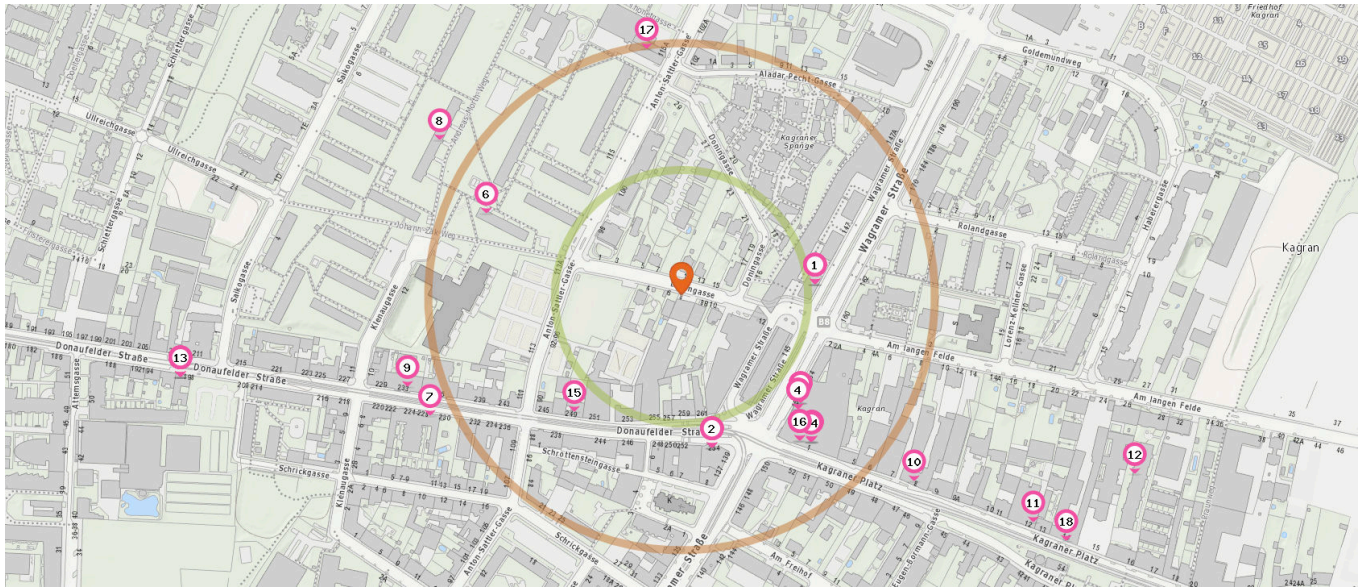


Arzt

Anzahl im Umkreis: 25

- | | | |
|---|---|--|
| 1. Dr. Kourosh Khosravi (130 m)
Wagramer Straße 147/1/Top 2A, 1220 Wien | 3. Dr. Harald Zehetgruber (160 m)
Wagramer Straße 152, 1220 Wien | 7. Dr. Georg Hess (280 m)
Donaufelder Straße 224-228/1/9, 1220 Wien |
| 1. Dr. Sylvia Fazeli-Khadra (130 m)
Wagramer Straße 147/1/Top 3, 1220 Wien | 3. Dr. Thomas Melmer (160 m)
Wagramer Straße 152, 1220 Wien | 8. MR Dr. Peter Dissmaier (280 m)
Saikogasse 6/22/1, 1220 Wien |
| 1. Dr. Mohammad Reza Fazeli (130 m)
Wagramer Straße 147/1/3, 1220 Wien | 3. Dr. Ulrike Zdrzil (160 m)
Wagramer Straße 152, 1220 Wien | 9. Dr. Alfons Schmid (280 m)
Donaufelder Straße 233/1, 1220 Wien |
| 2. Dr. Sandra Weißenböck (150 m)
Donaufelder Straße 254, 1220 Wien | 4. Dr. Manon Der-Petrossian (160 m)
Wagramer Straße 152/EKZ K1, 1220 Wien | 10. Dr. Edgar Johannes Baumgartner (290 m)
Kagranner Platz 8, 1220 Wien |
| 2. Dr. Peter Karl Hallmann (150 m)
Donaufelder Straße 254/1/3, 1220 Wien | 4. Dr. Richard Nemetz (160 m)
Wagramer Straße 152/3/Top 31, 1220 Wien | 11. Dr. Polina Lyatoshinsky (410 m)
Kagranner Platz 12/B3, 1220 Wien |
| 2. Dr. Peter Karl Hallmann (150 m)
Donaufelder Straße 254/Top 2, 1220 Wien | 5. Dr. Verena Lackner (190 m)
Kagranner Platz 1-4/1/5/Top 35c, 1220 Wien | 12. Dr. Martin Wustinger (480 m)
Kagranner Platz 1/30, 1220 Wien |
| | 5. Dr. Georg Kostyrka (190 m)
Kagranner Platz 1/1/5/34, 1220 Wien | 13. Dr. Christa Ursula Schabernig (500 m)
Donaufelder Straße 198, 1220 Wien |
| | 5. Dr. Alexandra Meindl (190 m)
Kagranner Platz 1-4/Top 30, 1220 Wien | 13. Dr. Philipp Patri (500 m)
Donaufelder Straße 198, 1220 Wien |
| | 6. Dr. Margit Mangiavillano-Szatmary (210 m)
Anton-Sattler-Gasse 115/14/1, 1220 Wien | 13. Dr. Claudia Beran (500 m)
Donaufelder Straße 198, 1220 Wien |
| | | 13. Univ.Doz. Dr. Christian Passler (500 m)
Donaufelder Straße 198, 1220 Wien |

Pro Kategorie werden maximal 25 Einträge angezeigt.



 Entspricht einer Gehzeit von ca. 2 Minuten  Entspricht einer Gehzeit von ca. 4 Minuten



Apotheke

- 16. MDDr. Petronits Michael (180 m)
Kagranner Platz 1, 1220 Wien
- 17. Mag. Dr. Haider Amila (240 m)
Anton-Sattler-Gasse 115/9/1, 1220 Wien
- 18. MR DDr. Thornton Barbara (450 m)
Kagranner Platz 14, 1220 Wien

Anzahl im Umkreis: 1

- 14. St. Georg-Apotheke (190 m)
Kagranner Platz 1-4, 1220 Wien



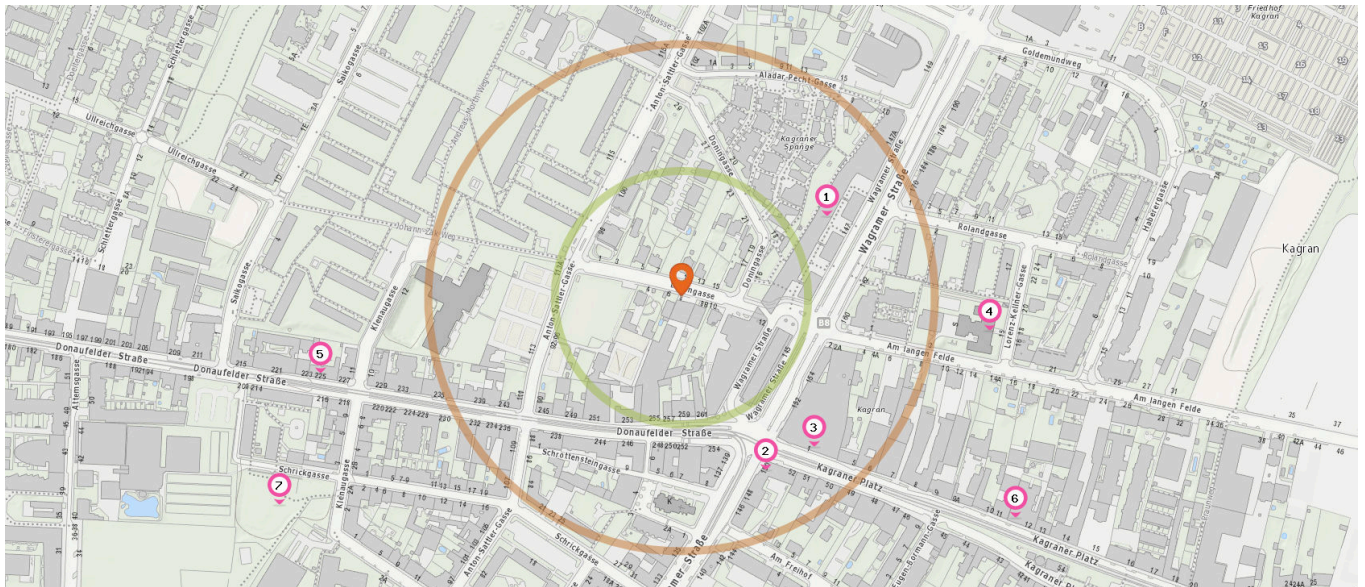
Zahnarzt

Anzahl im Umkreis: 5

- 15. Dr. Kadlez Helga (160 m)
Donaufelder Straße 249, 1220 Wien
- 16. Dr. Festenburg Waldemar, PhD, MSc (180 m)
Kagranner Platz 1, 1220 Wien

Familien & Kinder

Pro Kategorie werden maximal 25 Einträge angezeigt.



Entspricht einer Gehzeit von ca. 2 Minuten

Entspricht einer Gehzeit von ca. 4 Minuten



Kindergarten



Spielplatz

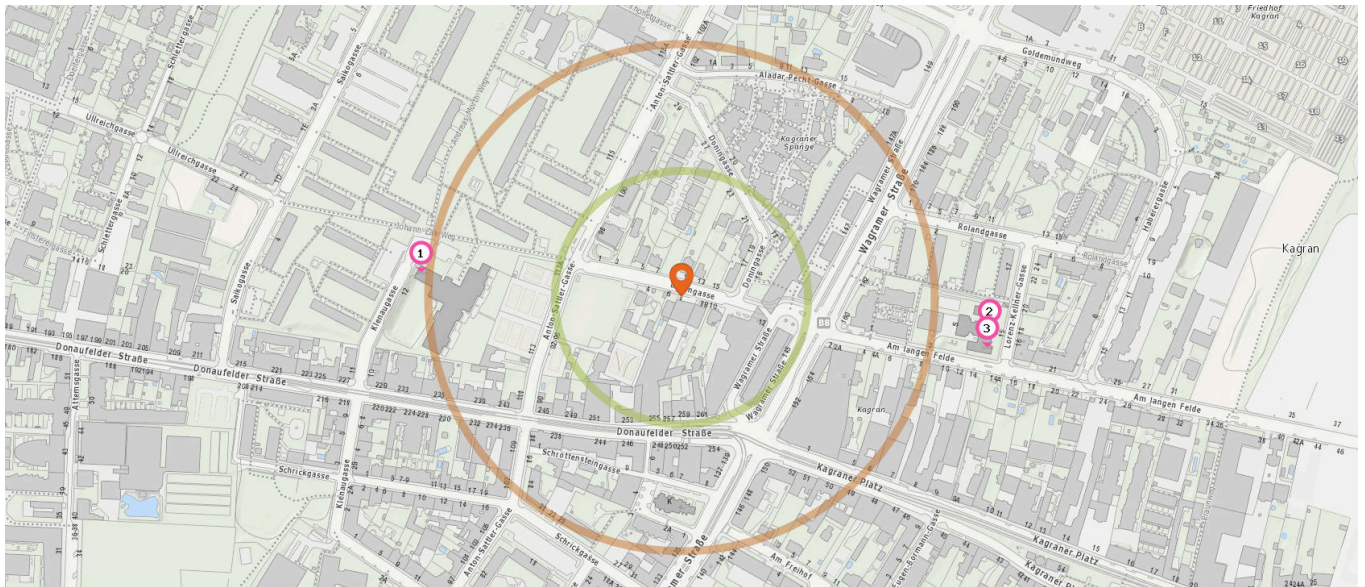
Anzahl im Umkreis: 6


Anzahl im Umkreis: 1

- | | |
|---|--|
| <ol style="list-style-type: none"> 1. Kindergarten (160 m)
22., Doningasse 16, 1220 Wien 2. Kindertagesheim der Pfarre St. Georg -
Kagran (190 m)
22., Wagramer Straße 150, 1220 Wien 3. Kindergarten Emmie&Ludo (200 m)
22., Kagraner Platz 1-4, 1220 Wien 4. Kindergarten (310 m)
Lorenz-Kellner-Gasse 15, 1220 Wien 5. Ver.Päd.Init. Nesthäkchen (360 m)
22., Donauefelder Straße 225, 1220 Wien 6. Kindergarten (400 m)
22., Kagraner Platz 12, 1220 Wien | <ol style="list-style-type: none"> 7. PA Schrickgasse (450 m)
Schrickgasse, 1220 Wien |
|---|--|

Bildungseinrichtungen

Pro Kategorie werden maximal 25 Einträge angezeigt.



 Entspricht einer Gehzeit von ca. 2 Minuten

 Entspricht einer Gehzeit von ca. 4 Minuten



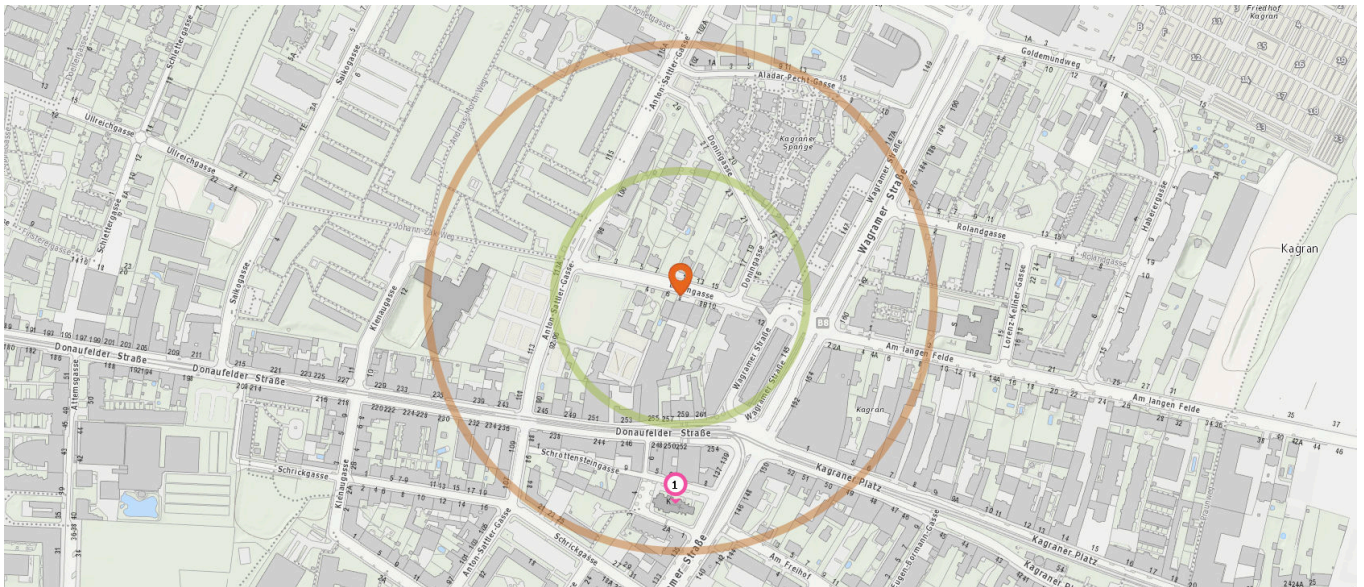
Schule

Anzahl im Umkreis: 3


1. VS Klenaugasse 12 (260 m)
22., Klenaugasse 12, 1220 Wien
2. SES Brioschiweg 1 (310 m)
22., Lorenz Kellner-Gasse 15, 1220 Wien
3. ASO Lorenz-Kellner-Gasse 15 (310 m)
22., Lorenz-Kellner-Gasse 15, 1220 Wien

Freizeit & Tourismus

Pro Kategorie werden maximal 25 Einträge angezeigt.



 Entspricht einer Gehzeit von ca. 2 Minuten

 Entspricht einer Gehzeit von ca. 4 Minuten



Anzahl im Umkreis: 1

1. Pfarrkirche Kagran (210 m)
Sankt-Wendelin-Platz K, 1220 Wien

2. WIE LAUT IST ES IN IHRER UMGEBUNG?

Die Lärmkarten zeigen deutlich wo es in der Gegend durch erhöhtes Verkehrsaufkommen etwas lauter wird und wo mit weniger Geräuschkulisse zu rechnen ist.

Lärm Straßen

55 bis 60 db:

Entspricht der Lautstärke eines normalen Gesprächs, Radio/TV in Zimmerlautstärke

60 bis 65 db:

Entspricht einer lauten Unterhaltung, Rufen

65 bis 70 db:

Entspricht dem Geräuschpegel in einem Großraumbüro

70 bis 75 db:

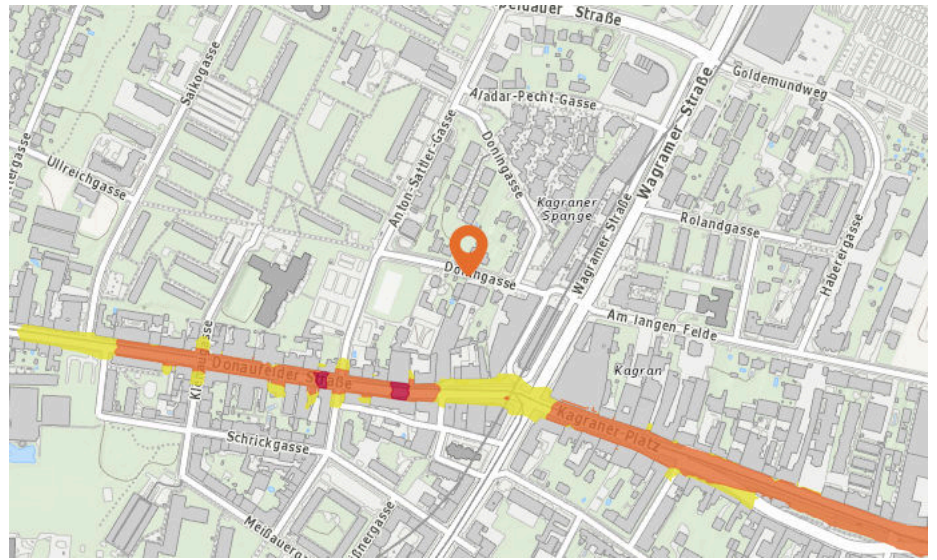
Entspricht einem Föhn oder Staubsauger in 1m Entfernung

ab 75 db:

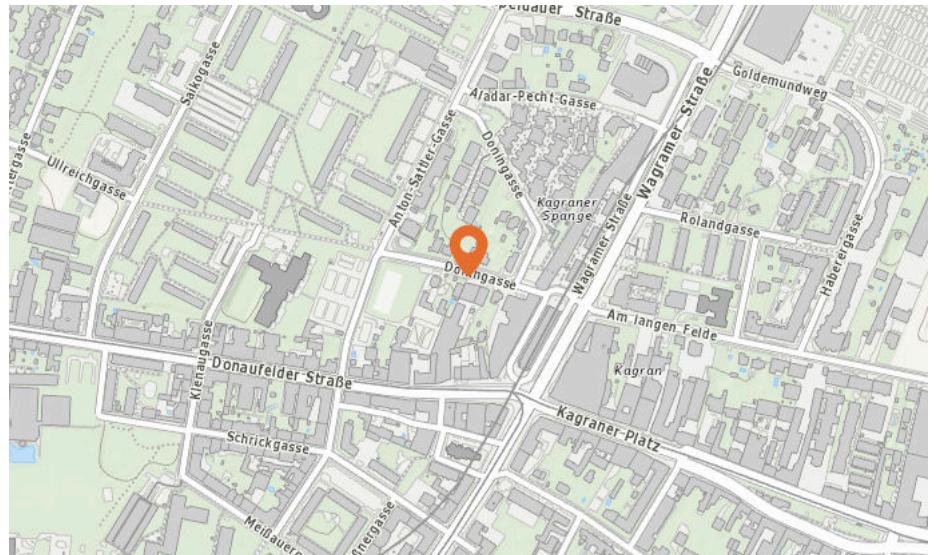
Entspricht starkem Straßenverkehr



Lärm Eisenbahn

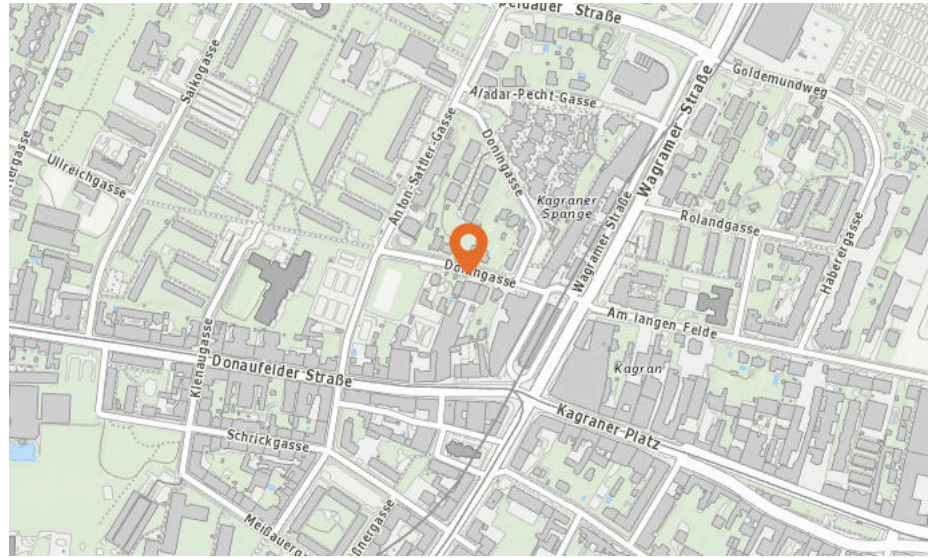


Lärm Industrie



In diesem Gebiet wurde kein Lärm dieser Kategorie gemessen.

Lärm Flugzeuge



In diesem Gebiet wurde kein Lärm dieser Kategorie gemessen.



3. BEVÖLKERUNG

Haushalte: 87.492

Geschlechterverteilung



Männer

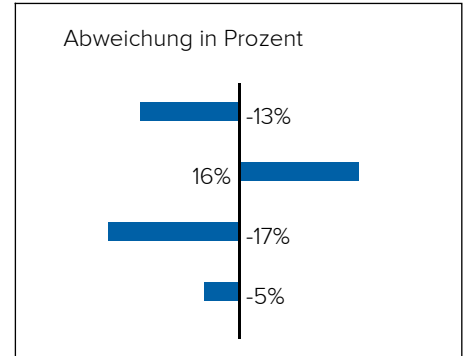
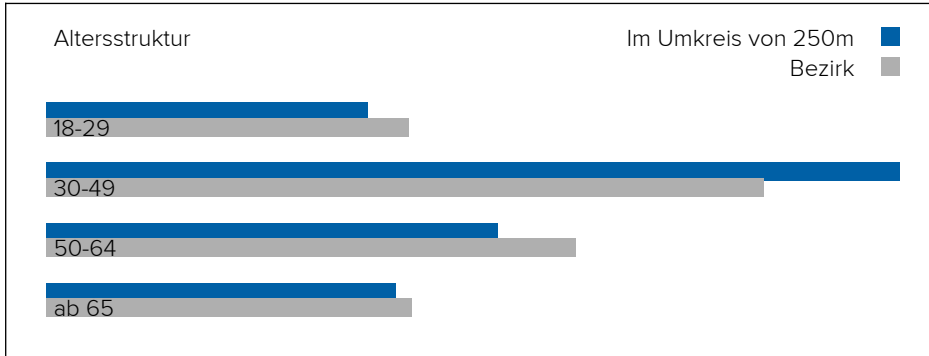
48%

Frauen

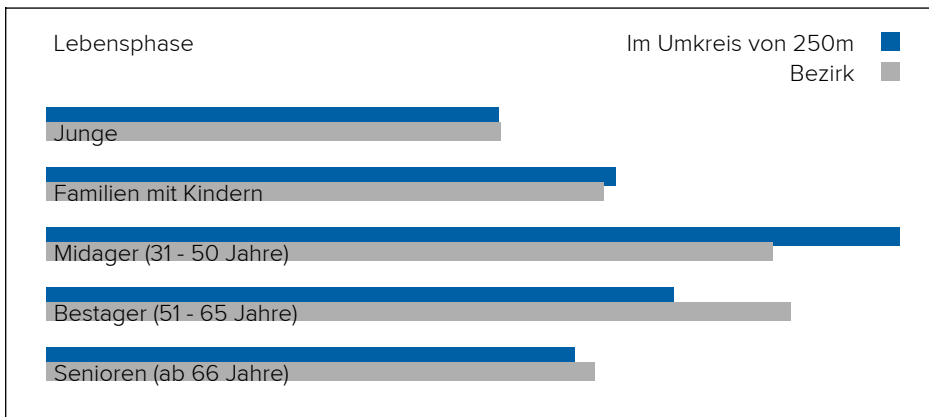
52%



Altersstruktur



Lebensphase Allgemein



Junge	15%
Familien mit Kindern	19%
Midager (31 - 50 Jahre)	28%
Bestager (51 - 65 Jahre)	21%
Senioren (ab 66 Jahre)	17%



Anhang

Urheberrecht

Der Inhalt dieses Dokuments unterliegt dem Urheberrecht. Veränderungen, Kürzungen, Erweiterungen und Ergänzungen bedürfen der vorherigen schriftlichen Einwilligung von Checkmyplace.com

Ermittlungsgrundlagen

Die im vorliegenden Dokument ermittelten Informationen bezüglich der Lage beruhen auf den genannten Quellen siehe Kapitel „Datenquellen“, sofern nicht anders angegeben. Es werden die jeweils aktuell verfügbaren Daten verwendet. Die Daten aus externen Quellen werden von Checkmyplace.com nicht auf Richtigkeit geprüft und es besteht kein Anspruch auf Vollständigkeit.

Die Angaben des Checkmyplace.com-Nutzers sind eine weitere Quelle dieser automatisierten Berechnung. Eine Besichtigung des Objektes vor Ort durch Checkmyplace.com hat nicht stattgefunden. Untersuchungen bezüglich der Bausubstanz, eventuell vorhandener statischer Mängel, sowie Schädlingsbefall oder Altlasten wurden von Checkmyplace.com nicht durchgeführt.

Haftungsausschluss

Bei vorliegendem Dokument handelt es sich um eine Online-Lage- und Umfeldbetrachtung.

Die in diesem Dokument aufgeführten und ermittelten Informationen zum konkreten Objekt bzw. dessen Standort beruhen auf Werten aus externen Datenquellen sowie den Angaben des Checkmyplace.com-Nutzers, die seitens Checkmyplace.com nicht überprüft werden können. Eine Besichtigung des Objektes vor Ort hat nicht stattgefunden, daher wird keine Haftung für die Korrektheit der hier dargestellten Informationen übernommen.

Datenquellen

Die bei uns erhältlichen Informationen beruhen neben BenutzerInnen-Erfahrungsberichten auf verschiedenen externen Datenquellen, die wir in den jeweiligen MYPLACE-Berichten nennen und beispielhaft generell wie folgt gesondert anführen:

- Basemap.at
- Bundesamt für Eich und Vermessungswesen
- Bundesministerium für Land- und Forstwirtschaft, Umwelt und Wasserwirtschaft
- Data.gv.at
- Google Maps
- Land Steiermark - data.steiermark.gv.at
- Lärminfo.at
- Open Data Inside
- Open Government Wien
- OpenStreetMap
- Statistik Austria
- Wikipedia

Die Einhaltung der Zugangsbedingungen ist uns ein Anliegen, kann sich auf Grund des Umfangs der Quellen, der Daten und deren laufender Adaptierung im Einzelfall schwierig gestalten. Wir ersuchen RechteinhaberInnen der Daten daher im Falle einer Änderung oder Missinterpretation unter service@checkmyplace.com um Kontaktaufnahme, um ehestmöglich eine Klärung der Zugangs- und Verwendungsfrage herbeizuführen.

Ihr Checkmyplace-Team

Impressum

Checkmyplace.com, ein Produkt der

PriceHubble Österreich GmbH
TownTown, Thomas-Klestil-Platz 3
1030 Wien - Österreich

Tel.: +43 1 5227112-2900
Web: [Checkmyplace.com](https://www.checkmyplace.com)

Geschäftsführer: Jörg Buß

FN 425704 k Handelsgericht Wien

UID ATU69180227

Behörde gem. ECG: Magistratisches Bezirksamt
des III. Bezirkes

Mitglied der WKÖ, WKW

Senden Sie uns einfach ein E-Mail. Wir freuen uns
darauf, Sie kennen zu lernen.

service@checkmyplace.com