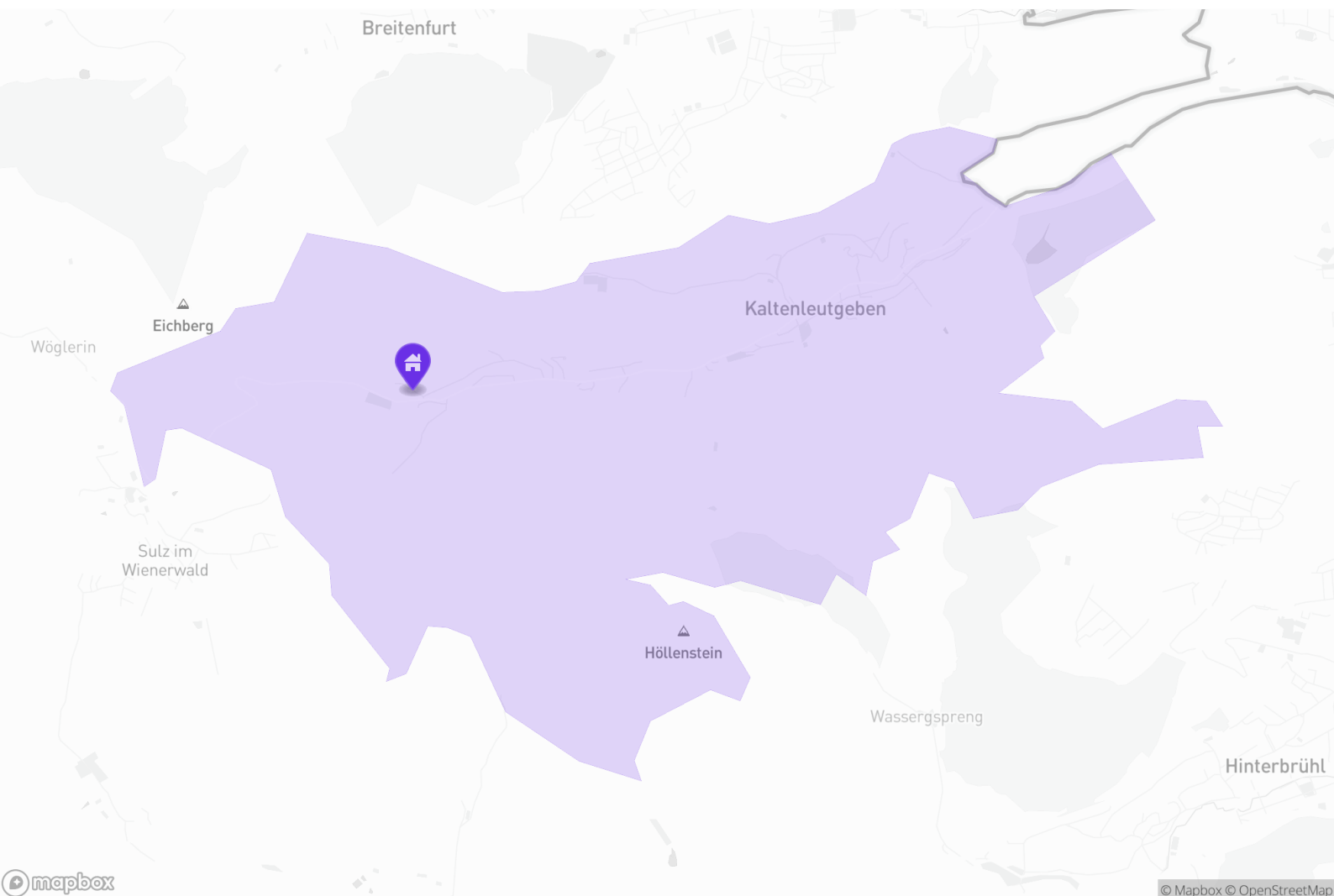


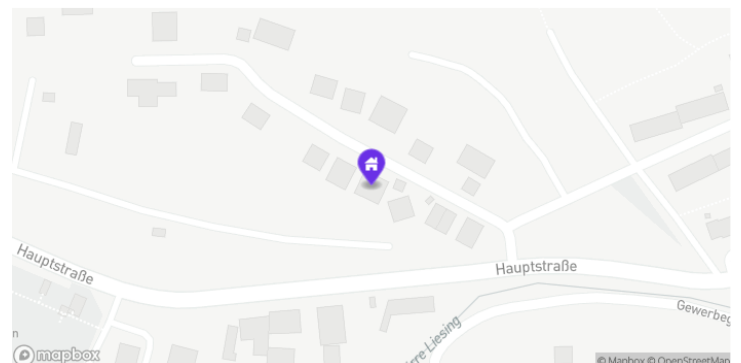
Jakob-Oeckhl-Gasse 7 2391 Kaltenleutgeben



N ● Kaltenleutgeben

📅 21.10.2024

🕒 13:04



citywalx

Citywalx GmbH
Hegelgasse 19/11, 1010 Wien
Österreich

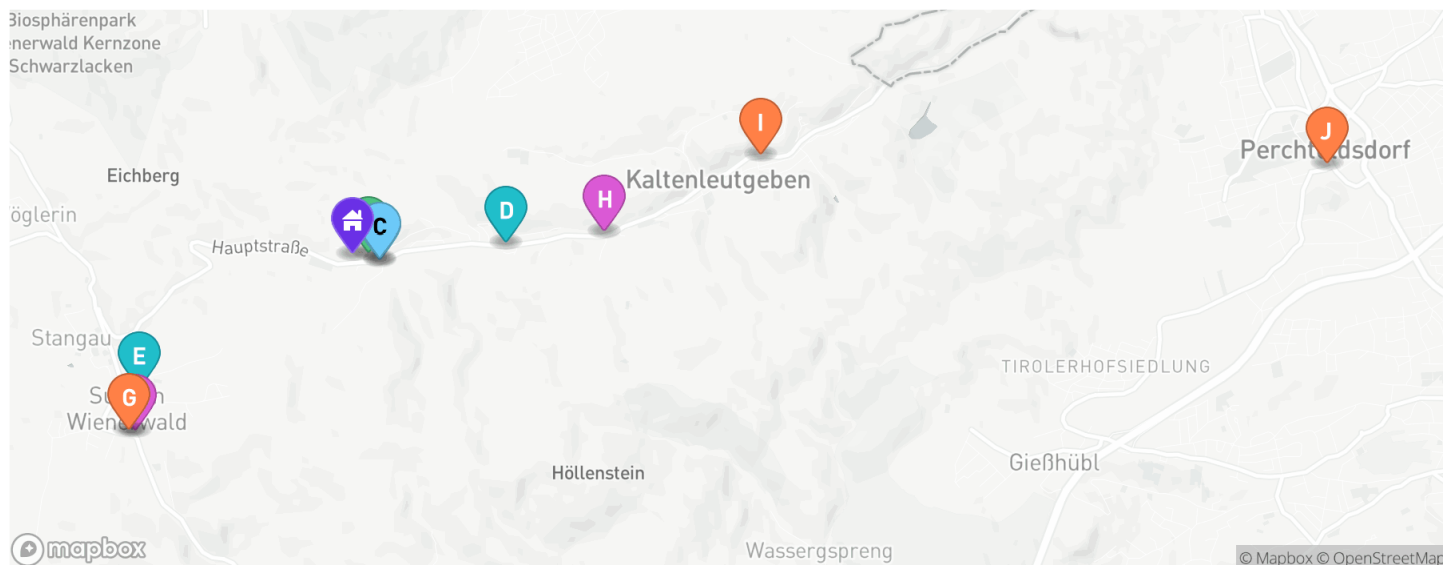
UID-Nummer
ATU 76334307

Firmenbuchnummer
FN 545073 d (Handelsgericht Wien)

Kontakt
office@citywalx.net

Quellen und Hinweise
<https://app.citywalx.net/sources-and-legal>

01 Ausgewählte POIs \ Nachbarschaft



● Erholung und Freizeit ● Mobilität ● Dienstleistungen ● Gastronomie ● Einkaufen

	Kategorie	Entfernung (Luftlinie)
A - Spielplatz	Parks & Öffentliche Freiräume	197 m
B - Kaltenleutgeben Ellinggraben	ÖPNV	327 m
C - Kaltenleutgeben Ellinggraben	ÖPNV	331 m
D - Briefkasten	Post	1.821 m
E - bank99	Bank	2.725 m
F - Renate's Postschänke	Restaurants	2.905 m
G - Kaufhaus Sereda	Supermärkte	2.970 m
H - Zum Kaiserziegel	Restaurants	2.998 m
I - Billa	Supermärkte	4.908 m
J - BIPA	Drogeriemarkt	11.588 m

02 Alle POIs \ Mobilität



10min

40
ÖPNV

41
Parken

2
Ladestationen

ÖPNV (zwei Nächstgelegene)

	Linien	Entfernung (Luftlinie)
Kaltenleutgeben Ellinggraben	259, 249, 255	327 m
Kaltenleutgeben Ellinggraben	255	331 m

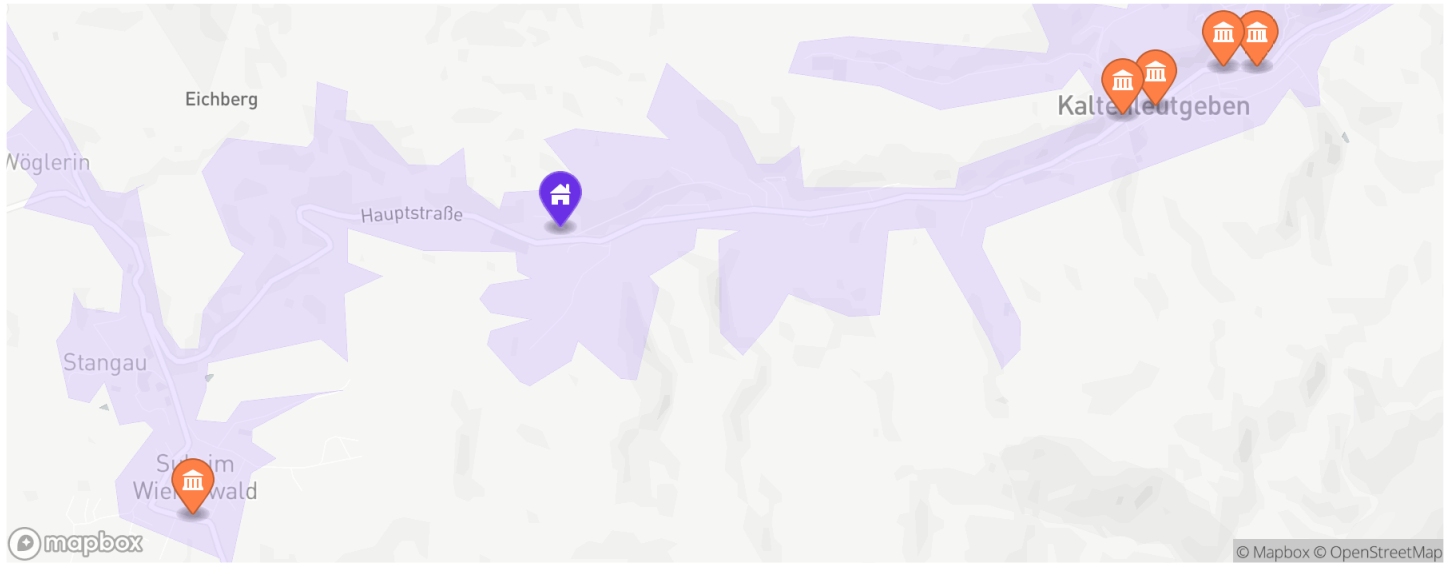
Parken (zwei Nächstgelegene)

	Entfernung (Luftlinie)
Parken	226 m
Parken	289 m

Ladestationen (zwei Nächstgelegene)

	Entfernung (Luftlinie)
Ladestation	2.736 m
Waldmühle Rodaun	7.125 m

02 Alle POIs \ Einkaufen



10min

- 3**
Supermärkte
- 1**
Gemischtwaren
- 1**
Essen & Trinken
- 1**
Schönheit & Gesundheit

Supermärkte (zwei Nächstgelegene)

	Entfernung (Luftlinie)
Kaufhaus Sereda	3.005 m
Billa	4.908 m

Gemischtwaren (nächstgelegene)

	Entfernung (Luftlinie)
Tabak Trafik	5.150 m

Essen & Trinken (nächstgelegene)

	Entfernung (Luftlinie)
Fleischer-Selcher J. Schöny	4.146 m

Schönheit & Gesundheit (nächstgelegene)

	Entfernung (Luftlinie)
Schönheit	4.391 m

02 Alle POIs \ Gastronomie



 10min

4
Restaurants

1
Bars / Cafés

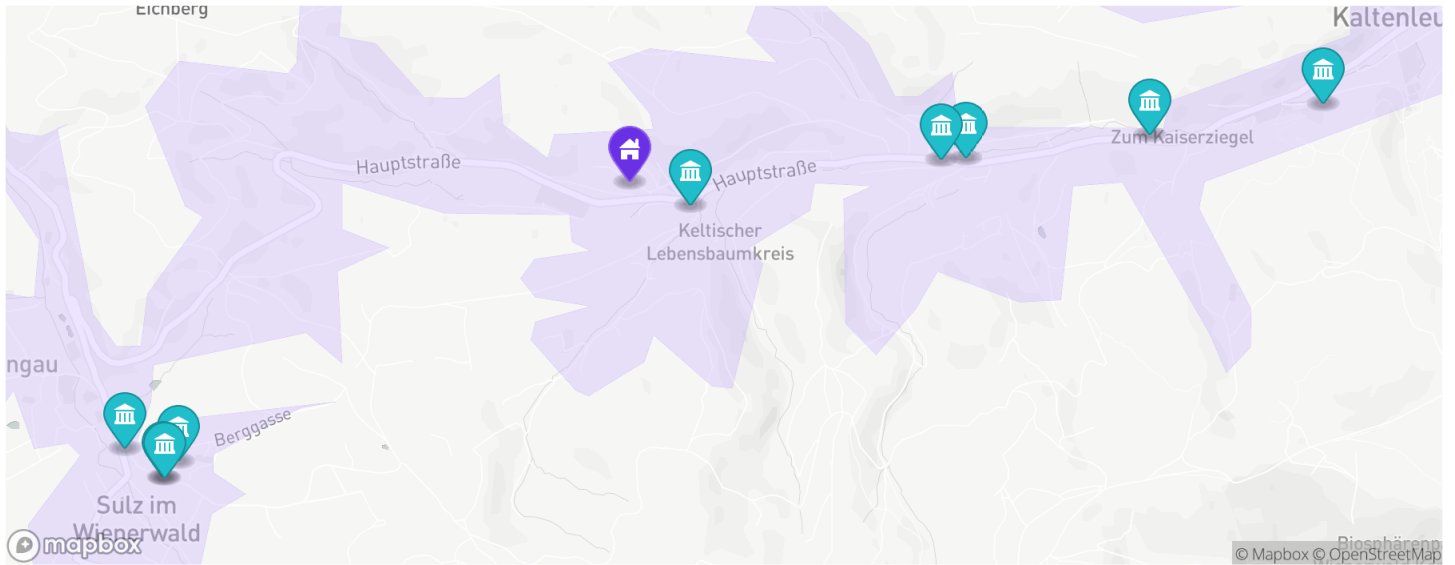
Restaurants (zwei Nächstgelegene)

	Entfernung (Luftlinie)
Renate's Postschänke	2.939 m
Zum Kaiserziegel	2.998 m

Bars / Cafés (nächstgelegene)

	Entfernung (Luftlinie)
Mankerle	4.390 m

02 Alle POIs \ Dienstleistungen



10min

6
Post

6
Bank

1
Personenbezogene Dienstleistung

10
Sachbezogene Dienstleistung

2
Unterkünfte & Mieträume

Post (zwei Nächstgelegene)

	Entfernung (Luftlinie)
Briefkasten	1.821 m
Briefkasten	2.718 m

Bank (zwei Nächstgelegene)

	Entfernung (Luftlinie)
bank99	2.725 m
Raiffeisenbank	2.885 m

Personenbezogene Dienstleistung (nächstgelegene)

	Entfernung (Luftlinie)
Friseur Sissi	2.820 m

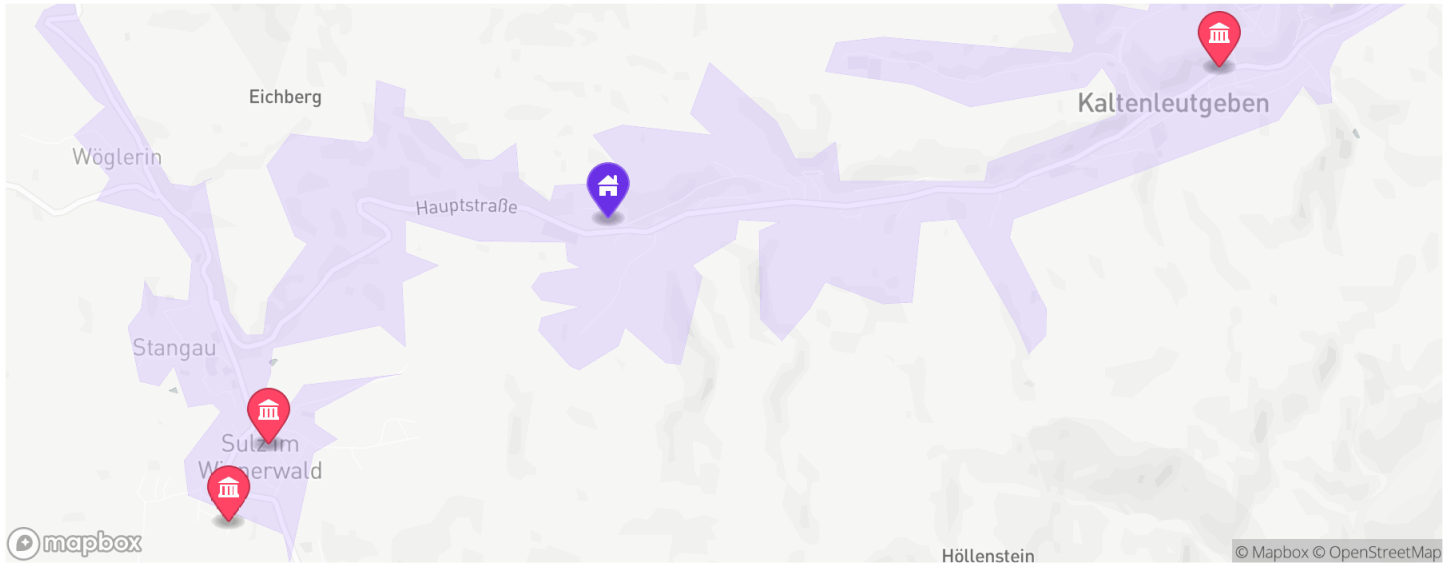
Sachbezogene Dienstleistung (zwei Nächstgelegene)

	Entfernung (Luftlinie)
Mirko Ivkic	337 m
Recycling	1.690 m

Unterkünfte & Mieträume (zwei Nächstgelegene)

	Entfernung (Luftlinie)
Pension Lindenhof	2.628 m
Sand-Hof	3.765 m

02 Alle POIs \ Gesundheit



10min

6 Ärzte
1 Apotheken

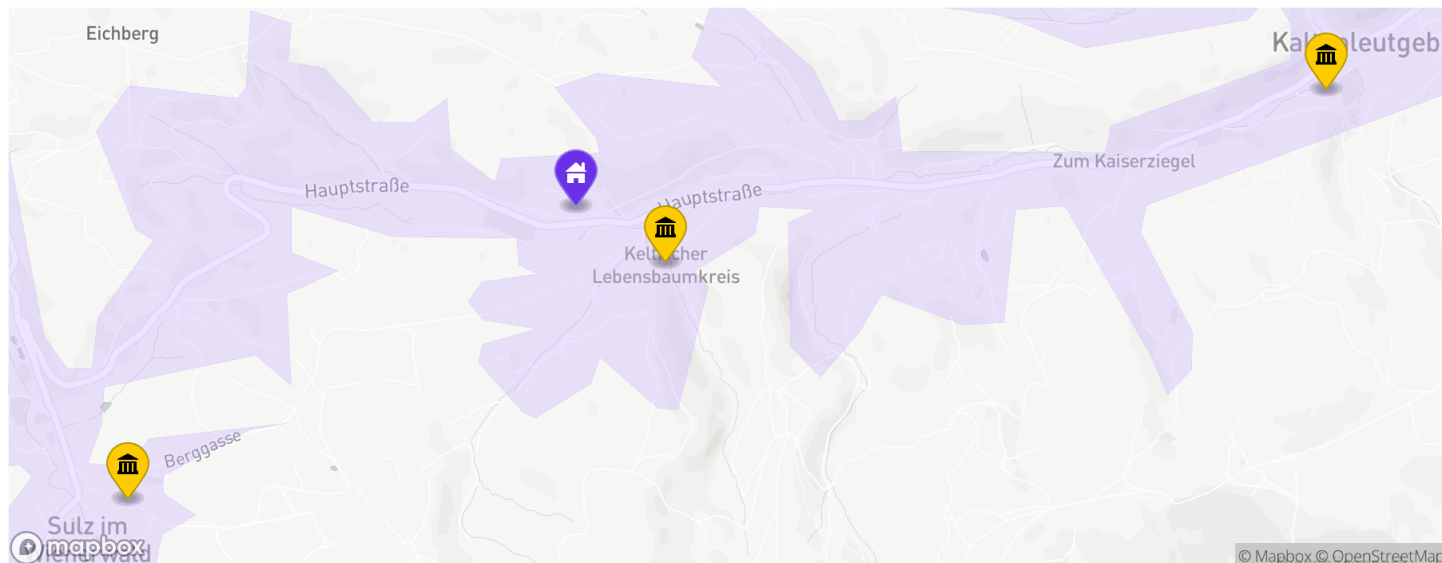
Ärzte (zwei Nächstgelegene)

	Entfernung (Luftlinie)
Dr. Merz	2.836 m
Dr Merz	3.278 m

Apotheken (nächstgelegene)

	Entfernung (Luftlinie)
Apotheke	4.755 m

02 Alle POIs \ Kultur



 10min

1
Attraktionen

3
Religiöse Einrichtungen

Attraktionen (nächstgelegene)

	Entfernung (Luftlinie)
Keltischer Lebensbaumkreis	526 m

Religiöse Einrichtungen (zwei Nächstgelegene)

	Entfernung (Luftlinie)
Maria Namen	2.655 m
Pfarrkirche St. Jakob	4.117 m

02 Alle POIs \ Bildung



10min

- 2**
Kinderbetreuung
- 1**
Schulen
- 1**
Bibliotheken

Kinderbetreuung (zwei Nächstgelegene)

	Entfernung (Luftlinie)
Kindergarten	4.318 m
Städtischer Kindergarten Kaltenleutgebner Straße 24	7.173 m

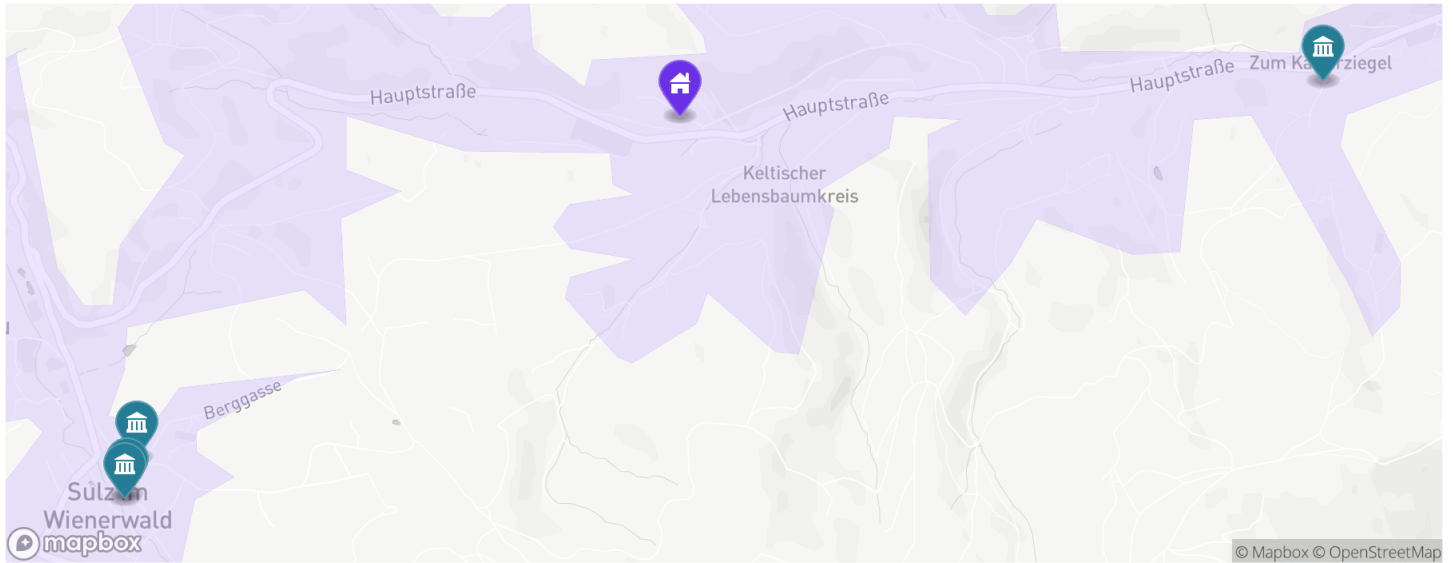
Schulen (nächstgelegene)

	Entfernung (Luftlinie)
Volksschule	4.387 m

Bibliotheken (nächstgelegene)

	Entfernung (Luftlinie)
Gemeindebibliothek Kaltenleutgeben	4.476 m

02 Alle POIs \ Öffentlich



10min

- 1**
Soziale Einrichtungen
- 1**
Staatliche Institutionen
- 4**
Feuerwehrstationen

Soziale Einrichtungen (nächstgelegene)

	Entfernung (Luftlinie)
Elfenhain Behindertenwerkstätten	3.006 m

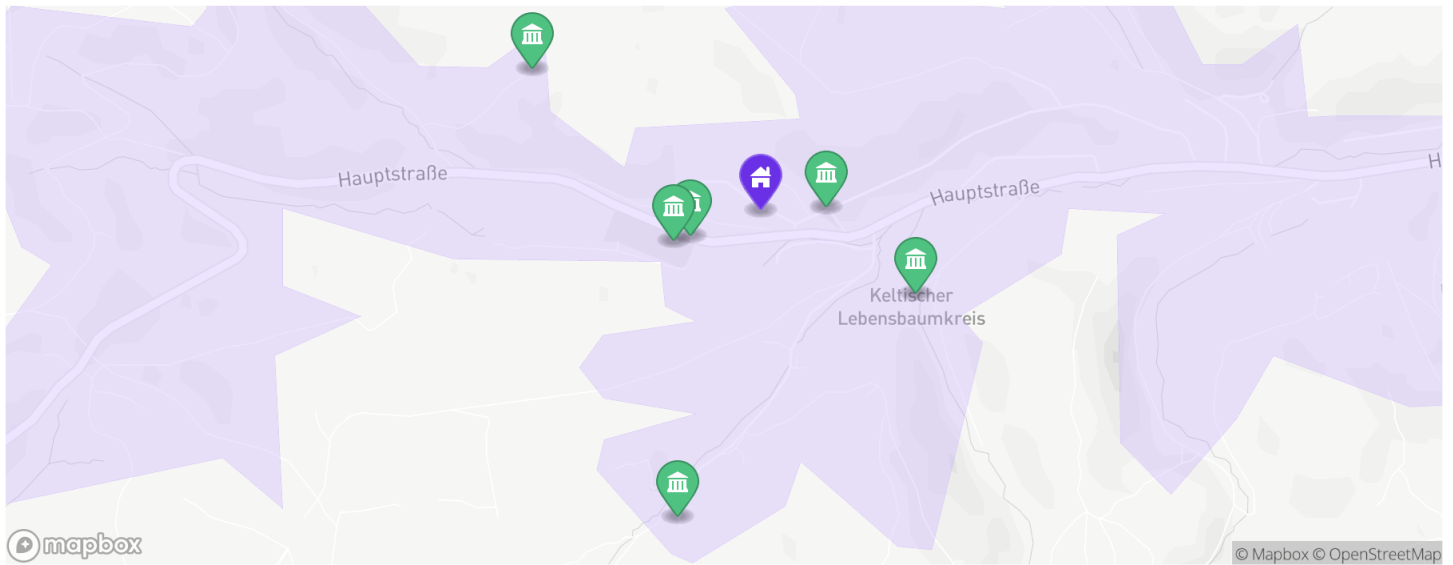
Staatliche Institutionen (nächstgelegene)

	Entfernung (Luftlinie)
Gemeindeamt Wienerwald	2.731 m

Feuerwehrstationen (zwei Nächstgelegene)

	Entfernung (Luftlinie)
FF Sulz im Wienerwald	2.818 m
Feuerwehr	2.832 m

02 Alle POIs \ Erholung und Freizeit



10min

12
Freizeit

19
Parks & Öffentliche Freiräume

30
Sport

Freizeit (zwei Nächstgelegene)

	Entfernung (Luftlinie)
Jagdstand	693 m
Jagdstand	801 m

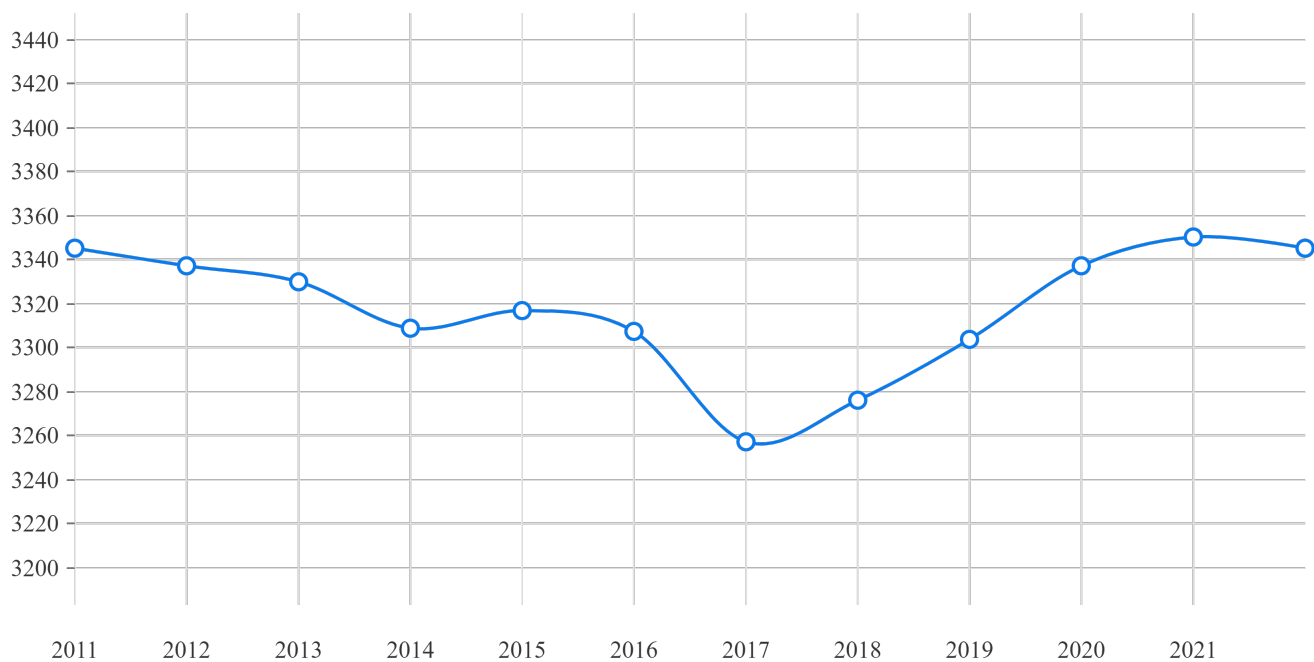
Parks & Öffentliche Freiräume (zwei Nächstgelegene)

	Entfernung (Luftlinie)
Spielplatz	212 m
Picknickplatz	533 m

Sport (zwei Nächstgelegene)

	Entfernung (Luftlinie)
Sportunion Kaltenleutgeben	237 m
Sportunion Kaltenleutgeben	291 m

03 Demographie \ Bevölkerungszahl

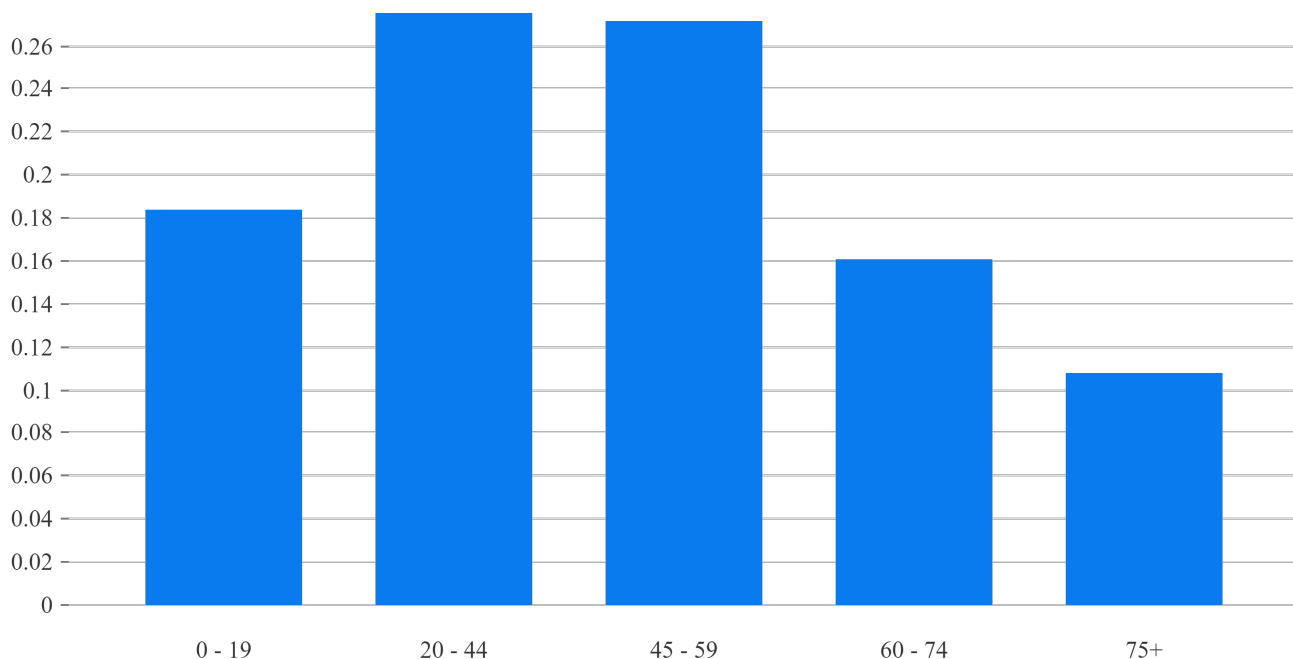


Bevölkerungszahl pro Areal

3.345

Kaltenleutgeben ▼0,1%

03 Demographie \ Durchschnittliches Alter (2022)



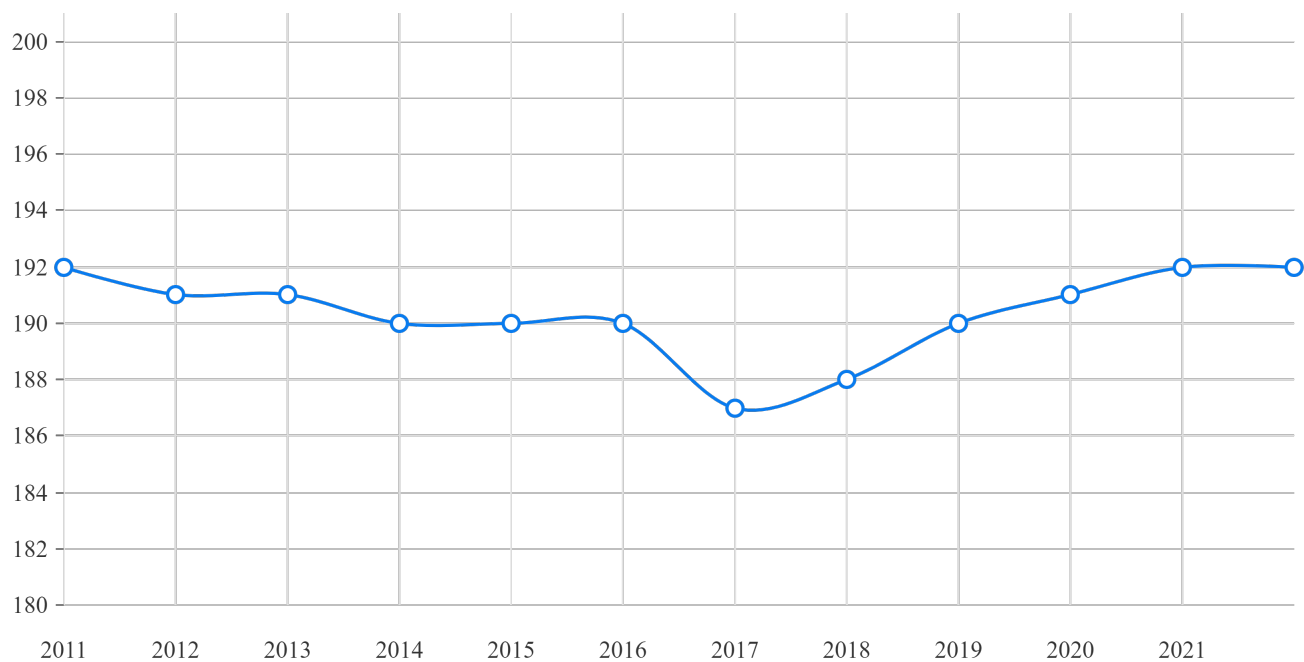
Durchschnittliches Alter pro Areal

44,55 Jahre
Kaltenleutgeben

Altersgruppen

	0-19	20-44	45-59	60-74	75+
Kaltenleutgeben	18 % (616)	28 % (921)	27 % (909)	16 % (538)	11 % (361)

03 Demographie \ Bevölkerungsdichte



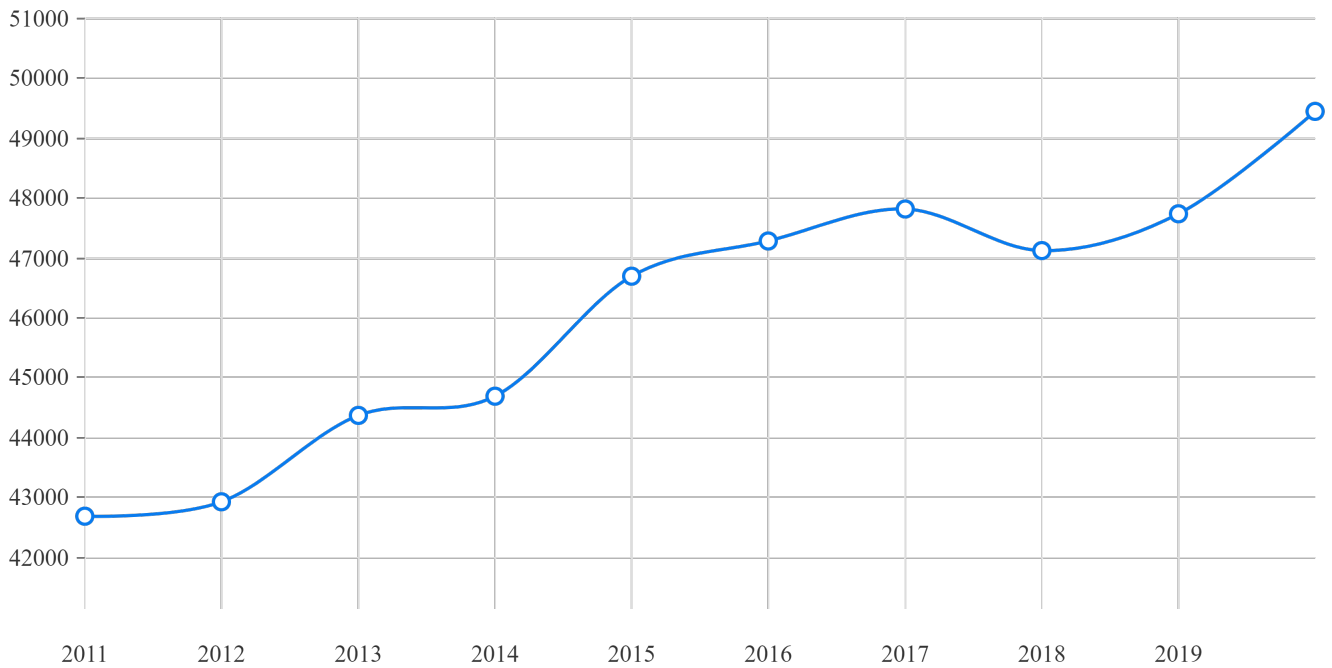
Bevölkerungsdichte pro Areal

192,4
Kaltenleutgeben ▼0,1%

Areale

	Einwohnerzahl	Grundfläche	Bevölkerungsdichte
Kaltenleutgeben	3.345	17,39 km ²	192,4 Einw./km ²

03 Demographie \ Durchschnittliches Bruttoeinkommen (2020)



Durchschnittliches Bruttoeinkommen pro Areal

49.458 €

Kaltenleutgeben ▲3,58%

Areale

	2017	2018	2019	2020
Kaltenleutgeben	47.823 €	47.133 €	47.750 €	49.458 €

03 Demographie \ Bildung (2019)

● Mödling

Allgemeine Pflichtschule



(12%)

Lehre



(23%)

Berufsbildende mittlere Schule



(14%)

Allgemeinbildende höhere Schule



(9%)

Berufsbildende höhere Schule



(13%)

Kolleg



(2%)

Universität und Akademie



(29%)